

ДРУШТВО ЗА ПЛАНИРАЊЕ, ПРОЕКТИРАЊЕ И ИНЖЕНЕРИНГ

**ТАЈФА-ПЛАН**

Друштво за планирање, проектирање  
и инженеринг

**ТАЈФА ПЛАН - ДОО Скопје**

ул. "Васил Главинов" бр. 3-2/8

тел. ++389(0) 02 32 11 109

ЕДБ: МК4030008046019

**ПРОЕКТНА ПРОГРАМА  
ЗА ИЗРАБОТКА НА  
УРБАНИСТИЧКИ ПРОЕКТ ВОН ОПФАТ НА  
УРБАНИСТИЧКИ ПЛАН ЗА ИЗГРАДБА НА ПОВРШИНСКИ  
СОЛАРНИ И ФОТОВОЛТАИЧНИ ЕЛЕКТРАНИ (Е-1.13) -  
Фото-напонски панели за производство на електрична  
енергија кои се градат на земјиште со моќност до 3MW на  
КП 945, КП 946, КП 956, КП 957, КП 958 и КП 959 КО Очипала,  
Општина Делчево**

Изработувач:

**ДППИ ТАЈФА-ПЛАН ДОО СКОПЈЕ**

тех. бр. 026/05/22

Скопје, Јуни 2022

Место: **КП 945, КП 946, КП 956, КП 957, КП 958 и КП 959 КО  
Очипала, Општина Делчево**

Нарачател: **Драган Ѓорѓиев и Димитровски Венцо**

Предмет: **ПРОЕКТНА ПРОГРАМА ЗА ИЗРАБОТКА НА  
УРБАНИСТИЧКИ ПРОЕКТ ВОН ОПФАТ НА  
УРБАНИСТИЧКИ ПЛАН ЗА ИЗГРАДБА НА  
ПОВРШИНСКИ СОЛАРНИ И ФОТОВОЛТАИЧНИ  
ЕЛЕКТРАНИ (Е-1.13) - Фото-напонски панели за  
производство на електрична енергија кои се  
градат на земјиште со моќност до 3MW на КП 945,  
КП 946, КП 956, КП 957, КП 958 и КП 959 КО  
Очипала, Општина Делчево**

Извршител: **Друштво за планирање, проектирање и  
инженеринг ТАЈФА-ПЛАН ДОО Скопје**

Адреса: **ул. „Васил Главинов“ 3-2/8, 1000 Скопје**

Телефон: **02 / 3211 109**

Е-mail: **tajfa.plan@gmail.com**


Технички број: **026/05/22**

Датум на изработка: **Јуни 2022 год.**

Изработил:  
Наташа Влчевска-Савиќ, диа  
Гордана Караѓуле-Ристеска, диа

**УПРАВИТЕЛ**  
Наташа Влчевска Савиќ, д.и.а.

**ОПШТ ДЕЛ**



Број: 0809-50/150120220012245

Датум и време: 3.5.2022 г. 08:30:47

**ПОТВРДА**  
за регистрирана дејност

ТЕКОВНИ ПОДАТОЦИ ЗА СУБЈЕКТОТ	
ЕМБС:	6414176
Назив:	Друштво за планирање, проектирање и инженеринг ТАЈФА - ПЛАН ДОО Скопје
Седиште:	ВАСИЛ ГЛАВИНОВ бр.3-2/8-ГРАДСКИ /СИД Б-10 СКОПЈЕ - ЦЕНТАР, ЦЕНТАР

ПОДАТОЦИ ЗА РЕГИСТРИРАНА ДЕЈНОСТ	
Предмет на работење:	Регистрирана е општа клаузула за бизнис
Приоритетна дејност/ главна приходна шифра:	71.11 - Архитектонски дејности
Други дејности во внатрешниот промет:	Нема
Евидентирани дејности во надворешниот промет:	Има
Одобренија, дозволи, лиценци, согласности:	Нема

**Правна поука:** Против овој реален акт може да се изјави приговор до Централниот регистар на Република Северна Македонија во рок од 8 дена од денот на приемот.

Изготвил:

Овластено лице:





Република Македонија  
МИНИСТЕРСТВО ЗА ТРАНСПОРТ И ВРСКИ  
СКОПЈЕ

Врз основа на член 16 став (2) Законот за просторно и урбанистичко планирање,  
Министерство за транспорт и врски издава:

**ЛИЦЕНЦА**  
ЗА ИЗРАБОТУВАЊЕ НА УРБАНИСТИЧКИ ПЛАНОВИ  
НА

**Друштво за планирање, проектирање и инженеринг  
ТАЈФА- ПЛАН ДОО Скопје**

(назив, седиште, адреса и ЕМБС на правното лице)

**ул. ВАСИЛ ГЛАВИНОВ бр. 3-2/8-ГРАДСКИ/СИД Б-10  
СКОПЈЕ- ЦЕНТАР, ЦЕНТАР, ЕМБС: 6414176**

СО ДОБИВАЊЕ НА ОВАА ЛИЦЕНЦА ПРАВНОТО ЛИЦЕ СЕ СТЕКНУВА СО ПРАВО ЗА  
ИЗРАБОТУВАЊЕ НА УРБАНИСТИЧКИ ПЛАНОВИ, УРБАНИСТИЧКО-ПЛАНСКИ ДОКУМЕНТАЦИИ,  
УРБАНИСТИЧКО-ПРОЕКТНИ ДОКУМЕНТАЦИИ И РЕГУЛАЦИСКИ ПЛАН НА ГЕНЕРАЛЕН  
УРБАНИСТИЧКИ ПЛАН

ЛИЦЕНЦАТА Е СО ВАЖНОСТ ДО: 14.01.2026 година

Број: 0018

14.01.2019 година

(ден, месец и година на издавање)



МИНИСТЕР

Горан Сугарески  
Горан Сугарески

**СОДРЖИНА НА ПРОЕКТНА ПРОГРАМА ЗА ИЗРАБОТКА НА УРБАНИСТИЧКИ  
ПРОЕКТ ВОН ОПФАТ НА УРБАНИСТИЧКИ ПЛАН ЗА ИЗГРАДБА НА  
ПОВРШИНСКИ СОЛАРНИ И ФОТОВОЛТАИЧНИ ЕЛЕКТРАНИ (Е-1.13) –  
Фото-напонски панели за производство на електрична енергија кои се градат  
на земјиште со моќност до 3MW на КП 945, КП 946, КП 956, КП 957, КП 958 и  
КП 959 КО Очипала, Општина Делчево**

**ОПШТ ДЕЛ**

- Тековна состојба
- Лиценца за изработка на урбанистички планови
- Овластувања на планери

**ПЛАНСКА ПРОГРАМА**

**ТЕКСТУАЛЕН ДЕЛ:**

- ВОВЕД
- ПОДРАЧЈЕ НА ПЛАНСКИ ОПФАТ
- СПЕЦИФИЧНИ ПОТРЕБИ И МОЖНОСТИ ЗА ПРОСТОРЕН РАЗВОЈ НА ПОДРАЧЈЕТО ВО РАМКИ НА ОПФАТОТ
- ОПШТИ ЦЕЛИ НА ПЛАНИРАЊЕТО И ПРОГРАМСКИТЕ СОДРЖИНИ ШТО ТРЕБА ДА БИДАТ ПРЕДМЕТ НА ПЛАНИРАЊЕТО
- ПОСЕБНИ ЦЕЛИ НА ПЛАНИРАЊЕТО И ПРОГРАМСКИТЕ СОДРЖИНИ ШТО ТРЕБА ДА БИДАТ ПРЕДМЕТ НА ПЛАНИРАЊЕТО
- ПРОЕКТНИ БАРАЊА ЗА КОМУНАЛНА СУПРАСТРУКТУРА, ИНФРАСТРУКТУРА И СООБРАЌАЕН ПРИСТАП
- СОДРЖИНА

**ГРАФИЧКИ ДЕЛ / ПРИЛОЗИ:**

1. Потврда од Општина Делчево
2. Ажурирана геодетска подлога
3. Топографска карта на пошироко опкружување
4. Намена на земјиштето

Врз основа на одредбите од Законот за урбанистичко планирање (Сл. весник на РСМ бр. 32/20), а во врска со изработка на **Проектна програма за изработка на УРБАНИСТИЧКИ ПРОЕКТ ВОН ОПФАТ НА УРБАНИСТИЧКИ ПЛАН ЗА ИЗГРАДБА НА ПОВРШИНСКИ СОЛАРНИ И ФОТОВОЛТАИЧНИ ЕЛЕКТРАНИ (Е-1.13) - Фото-напонски панели за производство на електрична енергија кои се градат на земјиште со моќност до 3MW на КП 945, КП 946, КП 956, КП 957, КП 958 и КП 959 КО Очипала, Општина Делчево,**

Друштво за планирање, проектирање и инженеринг ТАЈФА-ПЛАН ДОО Скопје го издава следното

## **РЕШЕНИЕ**

ЗА НАЗНАЧУВАЊЕ НА ПЛАНЕРИ

За изработка на **Проектна програма за изработка на УРБАНИСТИЧКИ ПРОЕКТ ВОН ОПФАТ НА УРБАНИСТИЧКИ ПЛАН ЗА ИЗГРАДБА НА ПОВРШИНСКИ СОЛАРНИ И ФОТОВОЛТАИЧНИ ЕЛЕКТРАНИ (Е-1.13) - Фото-напонски панели за производство на електрична енергија кои се градат на земјиште со моќност до 3MW на КП 945, КП 946, КП 956, КП 957, КП 958 и КП 959 КО Очипала, Општина Делчево,** со технички број **026/05/22**, како извршител се назначува:

Наташа Влчевска-Савиќ, дипломиран инженер архитект

Гордана Караѓуле-Ристеска, дипломиран инженер архитект

Планерот е должен проектната програма да ја изработи согласно Законот за урбанистичко планирање (Сл. весник на РСМ бр. 32/20), како и другите важечки прописи и нормативи од областа на урбанизмот.

УПРАВИТЕЛ  
Наташа Влчевска Савиќ, д.и.а.



Република Северна Македонија  
КОМОРА НА ОВЛАСТЕНИ АРХИТЕКТИ  
И ОВЛАСТЕНИ ИНЖЕНЕРИ

Врз основа на член 16 од Законот за просторно и урбанистичко планирање,  
(„Службен весник на Република Македонија“ бр. 199 од 30.12.2014, 44/15, 193/15,  
31/16, 163/16, 64/18, 168/18) Комората на овластени архитекти и овластени  
инженери издава

# ОВЛАСТУВАЊЕ

ЗА ИЗРАБОТУВАЊЕ НА УРБАНИСТИЧКИ ПЛАНОВИ ОДНОСНО  
ПЛАНЕР-ПОТПИСНИК НА ПЛАНСКА ДОКУМЕНТАЦИЈА

на

## НАТАША ВЛЧЕВСКА САВИЌ

дипломиран инженер архитект


со подмирување на членарината за секоја тековна година  
овластувањето важи до: 28.05.2025 год.

Број: **0.0064**

Издадено на: 27.05.2020 год.



Претседател на  
Комората на овластени архитекти  
и овластени инженери

  
Проф. д-р Миле Димитровски  
дипл. маш. инж.





Република Северна Македонија  
КОМОРА НА ОВЛАСТЕНИ АРХИТЕКТИ  
И ОВЛАСТЕНИ ИНЖЕНЕРИ

Врз основа на член 67, став (10) од Законот за урбанистичко планирање,  
(„Службен весник на Република Северна Македонија“ бр. 32 од 10 февруари 2020 г.)  
Комората на овластени архитекти и овластени инженери издава

---

---

## ОВЛАСТУВАЊЕ

ЗА ИЗРАБОТУВАЊЕ НА УРБАНИСТИЧКИ ПЛАНОВИ

---

---

на

**ГОРДАНА КАРАЃУЛЕ РИСТЕСКА**

дипломиран инженер архитект (NQF VII-1)

Овластувањето се издава на НЕОПРЕДЕЛЕНО ВРЕМЕ и важи се додека лицето носител на овластувањето ги исполнува условите пропишани во овој закон и во статутот на комората

Број: **0.0444**

Издадено на: 05.10.2020 год.



Претседател на  
Комората на овластени архитекти  
и овластени инженери

Проф. д-р Миле Димитровски  
дипл.маш.инж.

**Проектна програма за изработка на УРБАНИСТИЧКИ ПРОЕКТ ВОН ОПФАТ НА УРБАНИСТИЧКИ ПЛАН ЗА ИЗГРАДБА НА ПОВРШИНСКИ СОЛАРНИ И ФОТОВОЛТАИЧНИ ЕЛЕКТРАНИ (Е-1.13) - Фото-напонски панели за производство на електрична енергија кои се градат на земјиште со моќност до 3MW на КП 945, КП 946, КП 956, КП 957, КП 958 и КП 959 КО Очипала, Општина Делчево**

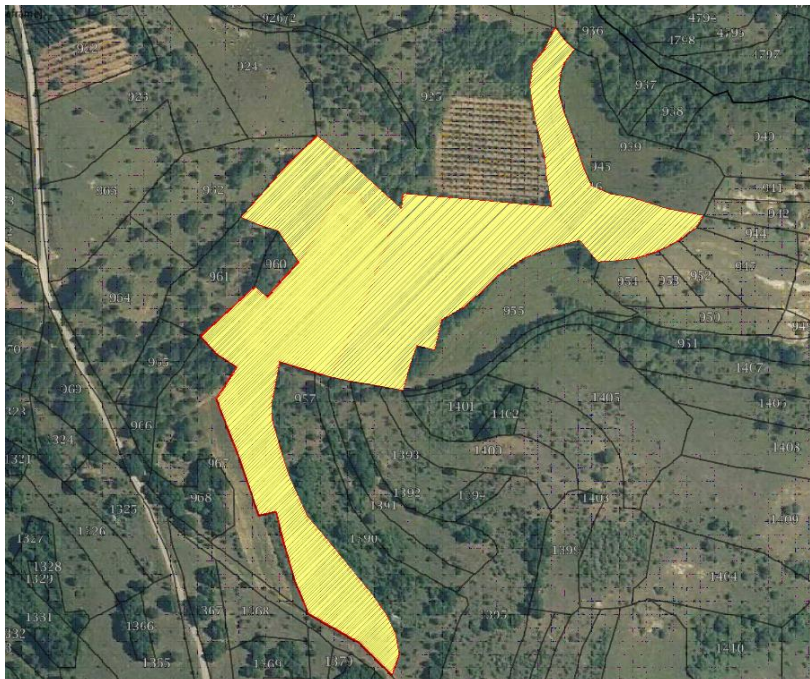
## ВОВЕД

Согласно член 58, став 6, како и член 62, став 3 од Законот за урбанистичко планирање (Сл. весник на РСМ бр. 32/20) пред изработка на Урбанистички проект вон опфат на урбанистички план се изработва проектна програма. Согласно тоа, како и врз основа на член 60, точка 1 од Правилникот за урбанистичко планирање (Сл. весник на РМ бр. 225/20 и 219/21) проектната програма ја изработува и заверува барателот за одобрување на проектната документација. Со неа се утврдува границата и содржината на планскиот опфат и истата се состои од текстуален и графички дел.

Проектна програма за изработка на урбанистички проект **вон опфат на урбанистички план за изградба на површински соларни и фотоволтаични електрани (Е-1.13) - Фото-напонски панели за производство на електрична енергија кои се градат на земјиште со моќност до 3MW на КП 945, КП 946, КП 956, КП 957, КП 958 и КП 959 КО Очипала, Општина Делчево** треба да овозможи изработка на урбанистички проект со кој ќе се уреди намената и начинот на користење на земјиштето, условите за градење и идејните проекти на градбите во рамките на дефинираниот проектен опфат.

## - ПОДРАЧЈЕ НА ПРОЕКТНИОТ ОПФАТ

Просторот кој е предмет на изработка на урбанистичкиот проект се наоѓа на територијата на Општина Делчево, во КО Очипала, на некатегоризиран пат и истиот се наоѓа вон опфат на урбанистички план.



Во рамките на границите на проектниот опфат влегуваат катастарските парцели **КП 945, КП 946, КП 956, КП 957, КП 958 и КП 959 КО Очипала, Општина Делчево**, со следниве координати:

X=4651534.6400	Y= 7645457.9400
X=4627016.5630	Y= 7645461.7500
X=4651518.4600	Y=7645400.9500
X=4651521.7300	Y=7645362.2100
X=4651510.9200	Y=7645360.8400
X=4651542.5900	Y=7645326.2600
X=4651560.5700	Y=7645303.9600
X=4651542.7600	Y=7645285.5600
X=4651506.7300	Y=7645254.0300
X=4651501.7100	Y=7645265.9100
X=4651497.8400	Y=7645278.5300
X=4651476.4300	Y=7645292.5300
X=4651452.0300	Y=7645270.6200
X=4651459.0700	Y=7645262.5100
X=4651426.5900	Y=7645227.1700
X=4651415.2900	Y=7645237.4200

X=4651406.0300	Y=7645251.4100
X=4651384.9000	Y=7645237.8500
X=4651377.9600	Y=7645240.0700
X=4651345.2400	Y=7645252.8900
X=4651307.2000	Y=7645265.7100
X=4651309.7000	Y=7645277.3600
X=4651289.7900	Y=7645282.2800
X=4651263.6900	Y=7645289.7100
X=4651240.8500	Y=7645299.1500
X=4651221.8000	Y=7645332.6100
X=4651200.3600	Y=7645354.0600
X=4651203.2700	Y=7645355.0000
X=4651212.9300	Y=7645358.3300
X=4651226.0100	Y=7645356.1700
X=4651239.3200	Y=7645349.9300
X=4651253.6800	Y=7645339.7600
X=4651288.8100	Y=7645311.1300
X=4651305.4800	Y=7645297.0400
X=4651333.4700	Y=7645284.3600
X=4651349.1900	Y=7645279.3400
X=4651370.2800	Y=7645273.4100
X=4651380.4800	Y=7645273.0400
X=4651410.2300	Y=7645278.5600
X=4651403.0000	Y=7645302.8000
X=4651399.6600	Y=7645313.7900
X=4651396.9900	Y=7645326.6100
X=4651394.9500	Y=7645339.4700
X=4651393.5200	Y=7645347.5900
X=4651390.8400	Y=7645361.3500
X=4651406.3400	Y=7645365.4700
X=4651420.9900	Y=7645370.5600
X=4651418.1000	Y=7645382.3700
X=4651437.7100	Y=7645386.8000
X=4651446.8900	Y=7645402.5400
X=4651456.8500	Y=7645413.9800
X=4651467.6900	Y=7645424.7000
X=4651476.1100	Y=7645437.2500
X=4651479.5900	Y=7645442.9900
X=4651485.1800	Y=7645457.0700
X=4651488.1500	Y=7645466.2200
X=4651491.5900	Y=7645480.1000
X=4651487.8400	Y=7645483.3600
X=4651477.1100	Y=7645492.2100

X=4651477.8800	Y=7645504.7400
X=4651479.2900	Y=7645516.3700
X=4651484.0400	Y=7645531.5300
X=4651490.6900	Y=7645544.8200
X=4651499.6700	Y=7645556.9500
X=4651507.2200	Y=7645561.7300
X=4651511.8100	Y=7645537.5700
X=4651519.0500	Y=7645514.5900
X=4651521.7000	Y=7645499.8900
X=4651527.1900	Y=7645487.1300
X=4651539.2200	Y=7645481.7500
X=4651559.4700	Y=7645475.0900
X=4651577.0500	Y=7645468.4800
X=4651590.0600	Y=7645465.0700
X=4651602.4200	Y=7645466.3000
X=4651609.5200	Y=7645468.6200
X=4651619.1300	Y=7645475.4900
X=4651624.6600	Y=7645469.1600
X=4651632.9800	Y=7645463.3400
X=4651619.9900	Y=7645457.2500
X=4651609.8300	Y=7645449.1000
X=4651594.1900	Y=7645447.0200
X=4651573.3700	Y=7645450.1700
X=4651547.3300	Y=7645456.9400

Границите на проектниот опфат се прикажани во графичкиот дел на оваа проектна програма. Површината на проектниот опфат изнесува 31.893,89m<sup>2</sup>, односно 3,19 ha.

## **- СПЕЦИФИЧНИ ПОТРЕБИ И МОЖНОСТИ ЗА ПРОСТОРЕН РАЗВОЈ**

Просторот кој е предмет на изработка на урбанистичкиот проект се наоѓа на територијата на Општина Делчево, во КО Очипала, на некатегоризиран пат и истиот се наоѓа вон опфат на урбанистички план. Урбанистичкиот проект вон опфат на урбанистички план, ќе се изработи за утврдениот проектен опфат, дефиниран со линија и прекршочни точки, во рамки на кој ќе се формира градежна парцела на земјиштето кое е во приватна сопственост. Со оглед на тоа што станува збор за само една градежна парцела до која ќе се пристапува преку постојниот некатегоризиран пат, односно не се предвидува систем на сообраќајници и градежни парцели, како најрационална постапка за урбанизација на просторот се наметнува изработка на урбанистички проект.

## **- ОПШТИ ЦЕЛИ НА ПЛАНИРАЊЕТО И ПРОГРАМСКИТЕ СОДРЖИНИ ШТО ТРЕБА ДА БИДАТ ПРЕДМЕТ НА ПЛАНИРАЊЕТО**

Урбанистичкото планирање функционира за остварување на целите чие остварување се обврска на сите учесници во процесот на изработувањето, донесувањето и спроведувањето на урбанистичките проекти.

Целите на урбанистичкото планирање се остваруваат со применувањето на начелата на урбанистичкото планирање и уредувањето на просторот во процесот на изработување, донесување и спроведување на урбанистичките проекти.

Основа за изработка на урбанистичкиот проект се Условите за планирање на просторот и оваа проектна програма. Урбанистичкиот проект се изработува врз основа на методологијата која произлегува од одредбите утврдени со Законот за урбанистичко планирање (Сл. весник на РСМ бр. 32/20), Правилникот урбанистичко планирање (Сл. весник на РСМ бр. 225/20, 219/21 и 104/22) и Законот за урбано зеленило (Сл. весник на РМ бр. 11/18).

Планските решенија треба да бидат засновани на сознанијата и заклучоците изведени од анализата на постојната состојба, како и на податоците добиени од правните субјекти од областа на комуналната инфраструктура, културното наследство, заштитата и спасувањето и сл.

## **- ПОСЕБНИ ЦЕЛИ НА ПЛАНИРАЊЕТО И ПРОГРАМСКИТЕ СОДРЖИНИ ШТО ТРЕБА ДА БИДАТ ПРЕДМЕТ НА ПЛАНИРАЊЕТО**

Со урбанистичкиот проект треба да се формира градежна парцела на **КП 945, КП 946, КП 956, КП 957, КП 958 и КП 959 КО Очипала, Општина Делчево**, да се дефинираат површините за градба на предвидените објекти и урбанистичките параметри, да се приложи идеен проект за предвидениот објект во рамки на градежната парцела, да се дефинира решението на внатрешниот динамичен и стационарен сообраќај и приклучокот на пристапниот пат, севкупното уредување на партерот и зеленилото во градежната парцела, како и да се дадат решенија за инфраструктурата.

Предвидената намена на градежната парцела, според класификацијата на градбите и намените од Правилникот за урбанистичко планирање (Сл. весник на РМ бр. 225/20, 219/21 и 104/22) е **Е1.13 – ПОВРШИНСКИ СОЛАРНИ И ФОТОВОЛТАИЧНИ ЕЛЕКТРАНИ**.

Со урбанистичкиот проект вон опфат на урбанистички план, ќе се дефинираат архитектонско – урбанистички параметри за изградба на Фото-напонски панели за производство на електрична енергија кои се градат на земјиште со моќност до 3MW, вклучително со придружни објекти.

Точната просторна диспозиција и организација на сите градби ќе биде разработена со урбанистичкиот проект.

Од технички аспект, при изработка на проектната документација да се има во предвид дека локација на фотоволтажната плантажа (централа) со моќност до 3MW се наоѓа во КО Очипала, Општина Делчево и има површина од 31.893,89m<sup>2</sup>.

Согласно Законот за урбано зеленило, во рамките на градежната парцела да се предвидат зелени површини на најмалку 20% од површината на парцелата.

## **- ПРОЕКТНИ БАРАЊА ЗА КОМУНАЛНА СУПРАСТРУКТУРА, ИНФРАСТРУКТУРА И СООБРАЌАЕН ПРИСТАП**

Со урбанистичкиот проект вон опфат на урбанистички план потребно е да се обезбеди квалитетна комунална инфраструктура, во согласност со можностите и капацитетите на локалитетот.

Со урбанистичкиот проект вон опфат на урбанистички план ќе бидат дефинирани трасите на основните инфраструктурни водови за кои е пожелно да се водат подземно во јасно дефинирани инфраструктурни коридори, а согласно добиените податоци и информации од органите на државната управа и други субјекти.

Со урбанистичкиот проект вон опфат на урбанистички план се планира сообраќаен пристап до локалитетот да биде преку некатегоризираниот пат на запад од проектниот опфат.

## - СОДРЖИНА

Содржината и графичката обработка на урбанистичкиот проект треба да бидат во согласност со член 60 од Законот за урбанистичко планирање (Сл. весник на РСМ бр. 32/20) и со одредбите од Правилникот урбанистичко планирање (Сл. весник на РСМ бр. 225/20, 219/21 и 104/22). Урбанистичкиот проект ќе се изработува врз ажурирана геодетска подлога, насоките од оваа проектна програма, просторни анализи на постојната состојба и можностите за развој.

При изработка на урбанистичкиот проект потребно е да се обезбедат податоци од надлежните институции во врска со постојната комунална инфраструктура, културно наследство, мерки за заштита и спасување и сл.

Покрај урбанистичкото решение на градежната парцела, составен дел од урбанистичкиот проект се и идејните проекти за објектите во рамките на истата.

Изработиле:

Наташа Влчевска Савиќ, д.и.а.

Гордана Караѓуле-Ристеска, д.и.а.

Скопје, Јуни 2022 год.





-- ОПШТИНА ДЕЛЧЕВО --  
- ГРАДОНАЧАЛНИК -

Ул. "Светозар Марковиќ" бр.1, 2320 Делчево,  
Република Северна Македонија  
Тел/фах: 033/411-550, E-mail: info@delcevo.gov.mk  
Web: www.delcevo.gov.mk



РЕПУБЛИКА СЕВЕРНА МАКЕДОНИЈА  
ОПШТИНА ДЕЛЧЕВО - ЛОКАЛНА САМОУПРАВА  
Број 12-934/2 од 25.05.2022 година  
ДЕЛЧЕВО

Одделение за урбанизам,  
заштита на животната средина,  
комунални дејности и сообраќај

До  
Венцо Димитровски  
Ул. „Пролетерска бр.3“  
Делчево

ПРЕДМЕТ: Барање потврда- информации

Почитувани

До Општина Делчево имате поднесено Барање за издавање потврда-информации за КП бр. 956, КП бр. 957, КП бр. 958, КП бр. 959, КП бр. 945 и КП бр. 946 КО Очипала т.е. дали локацијата е во урбанан опфат и е во согласност со урбанистичка планска документација на општина Делчево.


Општина Делчево Ве информира дека предметната КП бр. 956, КП бр. 957, КП бр. 958, КП бр. 959, КП бр. 945 и КП бр. 946 КО Очипала не е во Урбанистички опфат во ниту еден план на Општина Делчево, односно не постои урбанистичка документација која ја опфаќа споменатата катастерска парцела.

Со почит

Изработил:

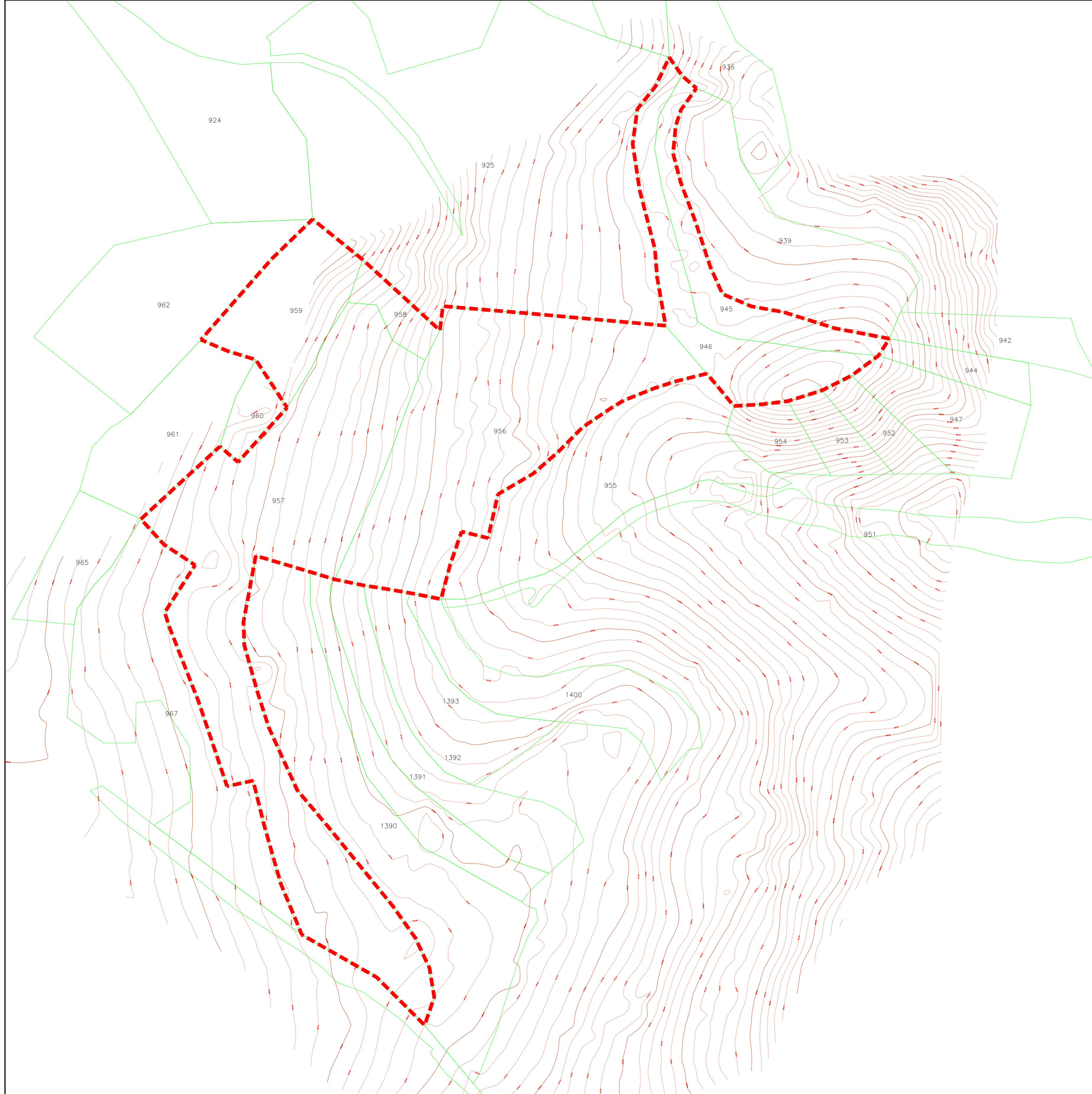
Помлад соработник:

Андријана Соколовска *Handwritten signature*



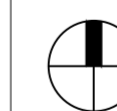
доставено до: архива, примач





ЛЕГЕНДА:

--- ГРАНИЦА НА ПРОЕКТЕН ОПФАТ



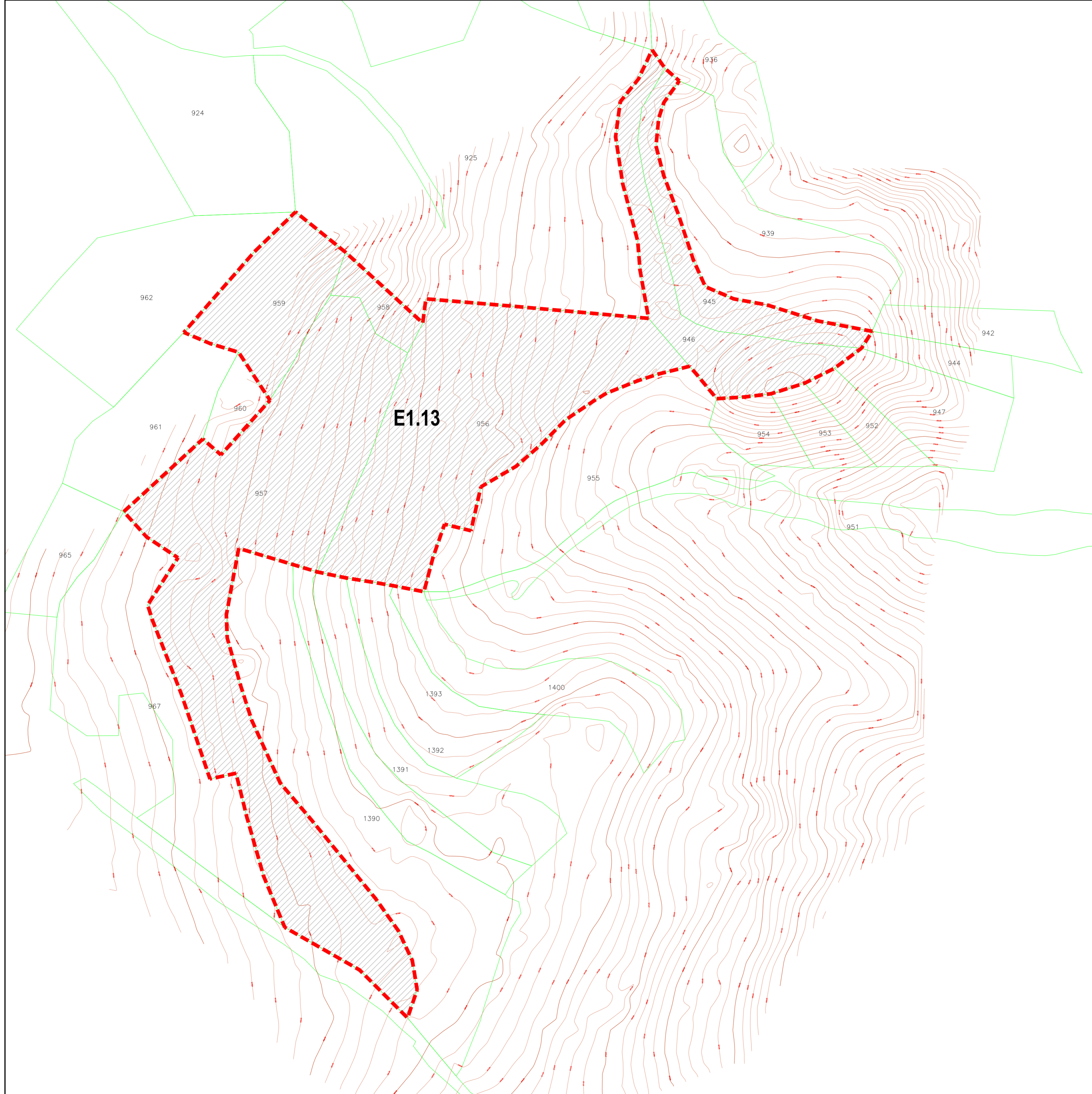
1:1000 0 10 20 30 50 100m

<p>ДРУШТВО ЗА ПЛАНИРАЊЕ, ПРОЕКТИРАЊЕ И ИНЖЕНЕРИНГ <b>ТАЈФА-ПЛАН</b></p>	<p>ИЗРАБОТУВАЧ: ДРУШТВО ЗА ПЛАНИРАЊЕ, ПРОЕКТИРАЊЕ И ИНЖЕНЕРИНГ „ТАЈФА-ПЛАН“ ДОО-СКОПЈЕ ЛИЦЕНЦА БР. 0018</p>
	<p>НАРАЧАТЕЛИ: Драган Ѓорѓиев и Димитровски Венцо</p>


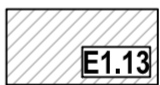
**ПРОЕКТНА ПРОГРАМА ЗА ИЗРАБОТКА НА УРБАНИСТИЧКИ ПРОЕКТ  
ВОН ОПФАТ НА УРБАНИСТИЧКИ ПЛАН ЗА ИЗГРАДБА НА  
ПОВРШИНСКИ СОЛАРНИ И ФОТОВОЛТАИЧНИ ЕЛЕКТРАНИ  
(Е-1.13)-Фото-напонски панели за производство на електрична  
енергија кои се градат на земјиште со моќност до 3 MW на КП 945, КП  
946, КП 956, КП957 и КП 959 КО Очипала, Општина Делчево**

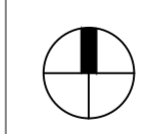
**АЖУРИРАНА ГЕОДЕТСКА ПОДЛОГА**

УПРАВИТЕЛ: НАТАША ВЛЧЕВСКА САВИЌ д.и.а.	ТЕХНИЧКИ БРОЈ: 026/05/22	РАЗМЕР: 1:1000	ЦРТЕЖ БР.: 3
	ДАТА: Јуни 2022		



**ЛЕГЕНДА:**

-  ГРАНИЦА НА ПРОЕКТЕН ОПФАТ
-  E1.13 – ПОВРШИНСКИ СОЛАРНИ И ФОТОВОЛТАИЧНИ ЕЛЕКТРАНИ



1:1000 0 10 20 30 50 100m

	ИЗРАБОТУВАЧ: <b>ДРУШТВО ЗА ПЛАНИРАЊЕ, ПРОЕКТИРАЊЕ И ИНЖЕНЕРИНГ „ТАЈФА-ПЛАН“ ДОО-СКОПЈЕ</b> ЛИЦЕНЦА БР. 0018
	НАРАЧАТЕЛИ: <b>Драган Ѓорѓиев и Димитровски Венцо</b>

**ПРОЕКТНА ПРОГРАМА ЗА ИЗРАБОТКА НА УРБАНИСТИЧКИ ПРОЕКТ ВОН ОПФАТ НА УРБАНИСТИЧКИ ПЛАН ЗА ИЗГРАДБА НА ПОВРШИНСКИ СОЛАРНИ И ФОТОВОЛТАИЧНИ ЕЛЕКТРАНИ (E-1.13)-Фото-напонски панели за производство на електрична енергија кои се градат на земјиште со моќност до 3 MW на КП 945, КП 946, КП 956, КП957 и КП 959 КО Очипала, Општина Делчево**

<b>НАМЕНА НА ЗЕМЈИШТЕТО</b>			
УПРАВИТЕЛ: <b>НАТАША ВЛЧЕВСКА САВИК д.и.а.</b>	ТЕХНИЧКИ БРОЈ: <b>026/05/22</b>	РАЗМЕР: <b>1:1000</b>	ЦРТЕЖ БР.: <b>4</b>
	ДАТА: <b>Јуни 2022</b>		