



РЕСУРС ЛТДИ Д.О.О.Е.Л.

ул. Ило Костов бр. 31 1430
Кавадарци Република
Македонија

Факс : +389-43-410-910
Телефон : +389- 71-250-303, 70-376-763
Е-пошта : info@resurstldi.mk
Веб : www.resurstldi.mk

ПРЕДМЕТ:

ПРОЕКТНА ПРОГРАМА
ЗА ИЗРАБОТКА НА УРБАНИСТИЧКИ ПРОЕКТ ВОН ОПФАТ НА УРБАНИСТИЧКИ ПЛАН
СО НАМЕНА Б5.1-ХОТЕЛСКИ КОМПЛЕКСИ НА ДЕЛ ОД КП 2097, КП 2098, КП 2105 И КП 2106
КО ДЕЛЧЕВО, ОПШТИНА ДЕЛЧЕВО

ЛОКАЦИЈА:

ОПШТИНА ДЕЛЧЕВО

ИНВЕСТИТОР:

ЃЕОРГИ КОСТАДИНОВ

ТЕХ. БР:

09/23

УПРАВИТЕЛ:

Даниел Лалков, д.е.и

Мај, 2023 год.



Компанија регистрирана во Централниот Регистар
на Република Македонија со податоци
К4011014511586
Сметка : 240-260106937-569, УНИ БАНКА А.Д.
Главна приходна шифра : 41.10 – Развој на градежни објекти



РЕСУРС ЛТДИ Д.О.О.Е.Л.

ул. Ило Костов бр. 31 1430
Кавадарци Република
Македонија

Факс : +389-43-410-910
Телефон : +389- 71-250-303, 70-376-763
Е-пошта : info@resurstldi.mk
Веб : www.resurstldi.mk

Содржина:

Општ дел

1. Регистрација на проектантското претпријатие
2. Лиценци и овластување на носителот на проектна документација
3. Решение за назначување на проектант/планер
4. Овластување на проектант/планер

ПРОЕКТНА ПРОГРАМА

1. Текстуален дел
2. Графички дел
 - Решение за услови
 - Услови за планирање
 - Ажурирана геодетска подлога



Компанија регистрирана во Централниот Регистар
на Република Македонија со податоци
К4011014511586
Сметка : 240-260106937-569, УНИ БАНКА А.Д.
Главна приходна шифра : 41.10 – Развој на градежни објекти



РЕСУРС ЛТДИ Д.О.О.Е.Л.
ул. Ило Костов бр. 31 1430
Кавадарци Република
Македонија

Факс : +389-43-410-910
Телефон : +389- 71-250-303, 70-376-763
Е-пошта : info@resurstldi.mk
Веб : www.resurstldi.mk



Трговски регистар и регистар на други правни

www.crm.com.mk

Дигитално потпишан од: CRRSM
Централен Регистар на Република Северна Македонија
Датум и час на потпишување: 05.01.2023 во 09:32:09
Издавач на сертификатот: KIBS Trust Issuing Gseal CA G2
Сертификатот е валиден до: 07.11.2024
Документот е дигитално потпишан и е правно валиден

Број: 0809-50/155020230000690
Датум и време: 5.1.2023 г. 09:31:59

/Електронски издаден документ/

ПОТВРДА
за регистрирана дејност

ТЕКОВНИ ПОДАТОЦИ ЗА СУБЈЕКТОТ	
ЕМБС:	6973000
Назив:	Друштво за проектирање и одржување на објекти, производство, трговија и услуги РЕСУРС ЛТДИ извоз-увоз ДООЕЛ Кавадарци
Седиште:	ИЛО КОСТОВ бр.31 КАВАДАРЦИ, КАВАДАРЦИ

ПОДАТОЦИ ЗА РЕГИСТРИРАНА ДЕЈНОСТ	
Предмет на работење:	Регистрирана е општа клаузула за бизнис
Приоритетна дејност/ главна приходна шифра:	41.10 - Развој на градежни проекти
Други дејности во внатрешниот промет:	Нема
Евидентирани дејности во надворешниот промет:	Има
Одобренија, дозволи, лиценци, согласности:	Нема

Правна поука: Против овој реален акт може да се изјави приговор до Централниот регистар на Република Северна Македонија во рок од 8 дена од денот на приемот.

Број: 0809-50/155020230000690

Страна 1 од 1



Компанија регистрирана во Централниот Регистар
на Република Македонија со податоци
K4011014511586
Сметка : 240-260106937-569, УНИ БАНКА А.Д.
Главна приходна шифра : 41.10 – Развој на градежни објекти



РЕСУРС ЛТДИ Д.О.О.Е.Л.

ул. Ило Костов бр. 31 1430
Кавадарци Република
Македонија

Факс : +389-43-410-910
Телефон : +389- 71-250-303, 70-376-763
Е-пошта : info@resurstdi.mk
Веб : www.resurstdi.mk



Трговски регистар и регистар на други правни лица

www.crm.com.mk

Број: 0805-50/155020230000692

Датум и време: 5.1.2023 г. 09:31:48

Дигитално потпишан од: CRRSM
Централен Регистар на Република Северна Македонија
Датум и час на потпишување: 05.01.2023 во 09:31:59
Издавач на сертификатот: KIBSTrust Issuing Gseal CA G2
Сертификатот е валиден до: 07.11.2024
Документот е дигитално потпишан и е правно валиден

/Електронски издаден документ/

ТЕКОВНА СОСТОЈБА

ПОДАТОЦИ ЗА СУБЈЕКТОТ	
ЕМБС:	6973000
Целосен назив:	Друштво за проектирање и одржување на објекти, производство, трговија и услуги РЕСУРС ЛТДИ извоз-увоз ДООЕЛ Кавадарци
Кратко име:	РЕСУРС ЛТДИ извоз-увоз ДООЕЛ Кавадарци
Седиште:	ИЛО КОСТОВ бр.31 КАВАДАРЦИ, КАВАДАРЦИ
Вид на субјект на упис:	ДООЕЛ
Датум на основање:	19.8.2014 г.
Времетраење:	Неограничено
Деловен статус:	Активен
*Вид на сопственост:	Приватна
ЕДБ:	4011014511586
Потекло на капиталот:	Домашен
Големина на субјектот:	мал
Организационен облик:	05.4 - друштво со ограничена одговорност основано од едно лице
Надлежен регистар:	Трговски Регистар

ОСНОВНА ГЛАВНИНА	
Паричен влог EUR:	5.000,00
Непаричен влог EUR:	0,00
Уплатен дел EUR:	5.000,00
Вкупно основна главнина EUR:	5.000,00

Број: 0805-50/155020230000692

Страна 1 од 3



Компанија регистрирана во Централниот Регистар на Република Македонија со податоци К4011014511586
Сметка : 240-260106937-569, УНИ БАНКА А.Д.
Главна приходна шифра : 41.10 – Развој на градежни објекти



РЕСУРС ЛТДИ Д.О.О.Е.Л.

ул. Ило Костов бр. 31 1430
Кавадарци Република
Македонија

Факс : +389-43-410-910
Телефон : +389- 71-250-303, 70-376-763
Е-пошта : info@resurstdi.mk
Веб : www.resurstdi.mk

Правна поука: Против овој реален акт може да се изјави приговор до Централниот регистар на Република Северна Македонија во рок од 8 дена од денот на приемот.

Број: 0805-50/155020230000692

Страна 3 од 3



Компанија регистрирана во Централниот Регистар
на Република Македонија со податоци
К4011014511586
Сметка : 240-260106937-569, УНИ БАНКА А.Д.
Главна приходна шифра : 41.10 – Развој на градежни објекти



РЕСУРС ЛТДИ Д.О.О.Е.Л.
ул. Ило Костов бр. 31 1430
Кавадарци Република
Македонија

Факс : +389-43-410-910
Телефон : +389- 71-250-303, 70-376-763
Е-пошта : info@resurstldi.mk
Веб : www.resurstldi.mk



Република Северна Македонија
МИНИСТЕРСТВО ЗА ТРАНСПОРТ И ВРСКИ

Врз основа на член 38 став (1) и член 16 став (2) од Законот за градење („Службен весник на Република Македонија“ бр. 130/09, 124/10, 18/11, 36/11, 54/11, 13/12, 144/12, 25/13, 79/13, 137/13, 163/13, 27/14, 28/14, 42/14, 115/14, 149/14, 187/14, 44/15, 129/15, 217/15, 226/15, 30/16, 31/16, 39/16, 71/16, 132/16, 35/18, 64/18, 168/18 и „Службен весник на Република Северна Македонија“ 244/19, 18/20 и 279/20), Министерството за транспорт и врски издава

ЛИЦЕНЦА
ЗА ПРОЕКТИРАЊЕ НА ГРАДБИ ОД
ПРВА КАТЕГОРИЈА

на
Друштво за проектирање и одржување на објекти,
производство, трговија и услуги
РЕСУРС ЛТДИ ИЗВОЗ-УВОЗ ДООЕЛ КАВАДАРЦИ

(назив, седиште, адреса и ЕМБС на правното лице)

ИЛО КОСТОВ бр.31 КАВАДАРЦИ, КАВАДАРЦИ
ЕМБС: 6973000

ЛИЦЕНЦАТА Е СО ВАЖНОСТ ДО 25.09.2028 година

Број П.292/А
25.09.2021 година
(ден, месец и година на издавање)



МИНИСТЕР

Благој Бочварски



Компанија регистрирана во Централниот Регистар
на Република Македонија со податоци

K4011014511586

Сметка : 240-260106937-569, УНИ БАНКА А.Д.
Главна приходна шифра : 41.10 – Развој на градежни објекти



РЕСУРС ЛТДИ Д.О.О.Е.Л.

ул. Ило Костов бр. 31 1430
Кавадарци Република
Македонија

Факс : +389-43-410-910
Телефон : +389- 71-250-303, 70-376-763
Е-пошта : info@resurstldi.mk
Веб : www.resurstldi.mk

Врз основа на Законот за урбанистичко планирање (Сл.весник на Р.С.Македонија со бр. 32/20), Правилник за урбанистичко планирање (Сл.Весник на Р.С.Македонија со бр. 225/20, 219/21 и 104/22), а во врска со изработка на **ПРОЕКТНА ПРОГРАМА за изработка на Урбанистички проект вон опфат на урбанистички план со намена Б5.1-Хотелски комплекси на дел од КП 2097, КП 2098, КП 2105 и КП 2106 КО Делчево Општина Делчево** донесувам:

РЕШЕНИЕ

ЗА НАЗНАЧУВАЊЕ НА ПЛАНЕР / ПРОЕКТАНТ

За изработка на **ПРОЕКТНА ПРОГРАМА за изработка на Урбанистички проект вон опфат на урбанистички план со намена Б5.1-Хотелски комплекси на дел од КП 2097, КП 2098, КП 2105 и КП 2106 КО Делчево Општина Делчево** од РЕСУРС ЛТДИ дооел - Кавадарци, со технички број 09/23, како планер/проектант се назначува:

Душко Кузманов м.и.а. овластување бр. 0.0638

Планерите се должни планската документација да ја изработат согласно Законот за урбанистичко планирање (Сл.весник на Р.С.Македонија со бр. 32/20), Правилник за урбанистичко планирање (Сл.Весник на Р.С.Македонија со бр. 225/20, 219/21 и 104/22), како и другите важечки прописи и нормативи од областа на урбанизмот.

Управител:
Даниел Лалков деи



Компанија регистрирана во Централниот Регистар
на Република Македонија со податоци

К4011014511586

Сметка : 240-260106937-569, УНИ БАНКА А.Д.
Главна приходна шифра : 41.10 – Развој на градежни објекти



РЕСУРС ЛТДИ Д.О.О.Е.Л.

ул. Ило Костов бр. 31 1430
Кавадарци Република
Македонија

Факс

: +389-43-410-910

Телефон

: +389- 71-250-303, 70-376-763

Е-пошта

: info@resurstldi.mk

Веб

: www.resurstldi.mk



Република Северна Македонија
КОМОРА НА ОВЛАСТЕНИ АРХИТЕКТИ
И ОВЛАСТЕНИ ИНЖЕНЕРИ

Врз основа на член 16 од Законот за просторно и урбанистичко планирање
(„Службен весник на Република Македонија“ бр. 199 од 30.12.2014, 44/15, 193/15,
31/16, 163/16, 64/18, 168/18) Комората на овластени архитекти и овластени
инженери издава

ОВЛАСТУВАЊЕ

ЗА ИЗРАБОТУВАЊЕ НА УРБАНИСТИЧКИ ПЛАНОВИ ОДНОСНО
ПЛАНЕР-ПОТПИСНИК НА ПЛАНСКА ДОКУМЕНТАЦИЈА

на

ДУШКО КУЗМАНОВ

дипломиран инженер архитект

Овластувањето е со важност до: 17.06.2024 год.

Број: **0.0638**

Издадено на 18.06.2019 год..



Претседател на
Комората на овластени архитекти
и овластени инженери

Проф. д-р Миле Димитровски
дипл.маш.инж.



Компанија регистрирана во Централниот Регистар
на Република Македонија со податоци

K4011014511586

Сметка : 240-260106937-569, УНИ БАНКА А.Д.
Главна приходна шифра : 41.10 – Развој на градежни објекти



РЕСУРС ЛТДИ Д.О.О.Е.Л.

ул. Ило Костов бр. 31 1430
Кавадарци Република
Македонија

Факс : +389-43-410-910
Телефон : +389- 71-250-303, 70-376-763
Е-пошта : info@resurstdi.mk
Веб : www.resurstdi.mk

Текстуален дел



ISO 9001:2015



ISO 14001:2015



ISO 45001:2018

Компанија регистрирана во Централниот Регистар
на Република Македонија со податоци

К4011014511586

Сметка : 240-260106937-569, УНИ БАНКА А.Д.
Главна приходна шифра : 41.10 – Развој на градежни објекти



РЕСУРС ЛТДИ Д.О.О.Е.Л.
ул. Ило Костов бр. 31 1430
Кавадарци Република
Македонија

Факс : +389-43-410-910
Телефон : +389- 71-250-303, 70-376-763
Е-пошта : info@resurstldi.mk
Веб : www.resurstldi.mk

**ПРОЕКТНА ПРОГРАМА
ЗА ИЗРАБОТКА НА УРБАНИСТИЧКИ ПРОЕКТ ВОН ОПФАТ НА УРБАНИСТИЧКИ ПЛАН
СО НАМЕНА Б5.1-ХОТЕЛСКИ КОМПЛЕКСИ НА ДЕЛ ОД КП 2097, КП 2098, КП 2105 И КП 2106
КО ДЕЛЧЕВО ОПШТИНА ДЕЛЧЕВО**

Вовед

Урбанистичкото планирање функционира за остварување на целите чие оставрување е обврска на сите учесници во процесот на изработувањето, донесувањето и спроведувањето на урбанистичките планови и проекти преку рамномерен просторен развој, рационално уредување и користење на просторот, одржлив просторен развој, создавање и унапредување на условите за хумано живеење и работа на граѓаните, зачувување и унапредување на животната средина и природата, справување со климатските промени, заштита на културното и природното наследство. Целите на урбанистичкото планирање се остваруваат со примената на начелата на урбанистичкото планирање и уредување на просторот во процесот на изработување, донесување и спроведување на урбанистичките планови.

Постапката **за изработка на Урбанистички проект вон опфат на урбанистички план со намена Б5.1-Хотелски комплекси на дел од КП 2097, КП 2098, КП 2105 и КП 2106 КО Делчево Општина Делчево**, е започната на иницијатива на инвеститорот Георги Костадинов, сопственик на земјиштето опфатено со проектниот опфат, и прилог изјави заверени на нотар од останатите сопственици. Локацијата за изработка на урбанистичкиот проект е на територија на Општина Делчево и е вон плански опфат на урбанистички план односно урбанистичко планска документација.

Со Урбанистички проект вон опфат на урбанистички план се уредуваат поединечни градби односно групи на градби, инфраструктура, вон населените места и вон опфат на урбанистички план на земјоделско, шумско и друго земјиште, крајбрежни појаси и други простори за кои што не постојат услови и/или економска оправданост за донесување на урбанистички план, односно градби од државно и локално значење од групите на класи на намени А, Б, В, Г, Д и Е, а постои соодветен или накатегоризиран пристап.

Урбанистички проект вон опфат на урбанистички план со намена Б5.1-Хотелски комплекси на дел од КП 2097, КП 2098, КП 2105 и КП 2106 КО Делчево Општина Делчево, се изработува врз основа на член 58 став 6 и член 59 став 6 точка 13 од Законот за урбанистичко планирање („Службен весник на Република Северна Македонија“ бр. 32/20) како и член 58, 59, 60, 61 и 62 од Правилникот за урбанистичко планирање („Службен весник на Република Северна Македонија“ бр.225/20, 219/21 и 104/22) и останата законска и подзаконска регулатива релевантна за урбанистичкото планирање.

Согласно член 62 став 3 од Законот за урбанистичко планирање („Службен весник на Република Северна Македонија“ бр. 32/20), Урбанистичкиот проект се изработува врз основа на Проектна програма одобрена од надлежен орган.



Компанија регистрирана во Централниот Регистар на Република Македонија со податоци

K4011014511586

Сметка : 240-260106937-569, УНИ БАНКА А.Д.

Главна приходна шифра : 41.10 – Развој на градежни објекти



РЕСУРС ЛТДИ Д.О.О.Е.Л.
ул. Ило Костов бр. 31 1430
Кавадарци Република
Македонија

Факс : +389-43-410-910
Телефон : +389- 71-250-303, 70-376-763
Е-пошта : info@resurstldi.mk
Веб : www.resurstldi.mk

Проектната програма претставува документ кој е основ за изработка на **Урбанистички проект вон опфат на урбанистички план со намена Б5.1-Хотелски комплекси на дел од КП 2097, КП 2098, КП 2105 и КП 2106 КО Делчево Општина Делчево** со кој ќе се уреди намената и начинот на користење на земјиштето и условите за градење/ во границите на дефинираниот проектен опфат , односно да се овозможи изградба на хотелски комплекс со пратечки содржини, а во функција на поттикнување на развојот на туристичките активности.

ОПИС НА ПРОЕКТЕН ОПФАТ

Проектниот опфат на урбанистички проект вон опфат на урбанистички план со намена Б5.1-Хотелски комплекси на дел од КП 2097, КП 2098, КП 2105 и КП 2106 КО Делчево Општина Делчево се наоѓа на подрачје на Општина Делчево , покрај магистралниот пат А3 Штип-Делчево-граница со Бугарија , од западна страна пред влезот во градот Делчево и е надвор од опфат на урбанистички план. Земјиштето во граници на проектниот опфат е земјоделско. Теренот во граници на проектниот опфат е во пад со висински коти прикажани на ажурирана геодетска подлога и се движи од 597 до 600 м нв. Проектниот опфат од западната страна тангира со магистралниот пат А3 Штип – Делчево - граница со Бугарија. Од источната страна на проектниот опфат е општински пат кон с. Ветрен, од кој ќе се обезбеди пристапот во градежната парцела .

Границата на проектниот опфат се движи по граница на катарските парцели, и тоа:

- од југозапад и југ граничи со магистралниот пат А3 Штип-Делчево-граница со Бугарија, со постоен објект , КП 2099 , КП 2104;
- од исток гранички со КП 2099 и постоен објект , КП 2104 и КП 2107/2 ;
- од север граничи со КП 2107/1, КП 2093, КП 2092/1 и КП 2091;
- од запад гранички со КП 2096, КП2094/1 и КП 2094/2;

Во границите на проектниот опфат влегуваат следните катастарски парцели: дел од КП 2097, КП 2098, КП 2105 и КП 2106 КО Делчево. Површината во рамки на опишаниот проектен опфат изнесува 1,04ха или 10434 м², а должината изнесува 496,84м.

Презиме, татково име и име (за граѓански лица) Точно име на правното лице	Место на живеење	Улица	Кутен број	Катастарска ка општина	Број на имотен лист	Број на парцела		Катастарска			м2
						Основен	Дел	Култура	Класа	м2	
ЃЕОРГИ КОСТАДИНОВ	ДЕЛЧЕВО	С. ТУРИЈА	ББ	9007	12710	2097	0	зз,зз	н	5/6/2023	7496.61
СТОИМЕНОВ ВОЈО	ДЕЛЧЕВО	ВЕЛКО ВЛАХОВИЌ	16								
ЃЕОРГИ КОСТАДИНОВ	ДЕЛЧЕВО	С. ТУРИЈА	ББ	9007	14002	2098	0	зз	ов	4	688.13
ЃЕОРГИ КОСТАДИНОВ	ДЕЛЧЕВО	С. ТУРИЈА		9007	14378	2105	0	зз	ов	4	1412.48
ФИДАНЦО СТОИМЕНОВСКИ	ДЕЛЧЕВО	ВЕЉКО ВЛАХОВИЌ	2А								
ЃЕОРГИ КОСТАДИНОВ	ДЕЛЧЕВО	С. ТУРИЈА		9007	14379	2106	0	зз	н	5	836.63
ФИДАНЦО СТОИМЕНОВСКИ	ДЕЛЧЕВО	ВЕЉКО ВЛАХОВИЌ	2А								
										ВКУПНО	10433.85



Компанија регистрирана во Централниот Регистар на Република Македонија со податоци
K4011014511586

Сметка : 240-260106937-569, УНИ БАНКА А.Д.
Главна приходна шифра : 41.10 – Развој на градежни објекти



РЕСУРС ЛТДИ Д.О.О.Е.Л.

ул. Ило Костов бр. 31 1430
Кавадарци Република
Македонија

Факс : +389-43-410-910
Телефон : +389- 71-250-303, 70-376-763
Е-пошта : info@resurstldi.mk
Веб : www.resurstldi.mk

Геодетско одредување на границата на проектниот опфат е дадена со следните координати:

1	7646407.32	4649946.47	9	7646513.49	4649882.9	16	7646456.98	4649851.8
2	7646422.67	4649938.91	10	7646477.59	4649886	17	7646449.84	4649819.42
3	7646446.89	4649929.36	11	7646476.28	4649856.24	18	7646427.75	4649832.5
4	7646458.48	4649928.57	12	7646466.57	4649856.01	19	7646409.06	4649844.84
5	7646473.19	4649924.68	13	7646466.62	4649856.42	20	7646371.83	4649868.04
6	7646514.57	4649917.76	14	7646457.548	4649857.608	21	7646387.62	4649900.38
7	7646536.22	4649917.58	15	7646456.79	4649851.82	22	7646397.25	4649922.87
8	7646541.38	4649885.05						

ПРОЕКТНИ БАРАЊА ЗА ГРАДБИТЕ ВО РАМКИ НА ПРОЕКТНИОТ ОПФАТ

Урбанистичкиот проект вон опфат на урбанистички план треба да овозможи изградба на хотелски комплекс со пратечки содржини на дел од КП 2097, КП 2098, КП 2105 и КП 2106 КО Делчево Општина Делчево.

Во рамки на границите на проектниот опфат да се утврди една градежна парцела со поединечна намена Б5.1 –Хотелски комплекс согласно класификацијата на намени од член 77 од Правилникот за урбанистичко планирање („Службен весник на Република Северна Македонија“ бр.225/20, 219/21 и 104/22) . Како дополнување на основната намена може да се планира и комплементарна намена која служи исклучиво за функционирање на основната намена утврдена со планот, а во склад со член 80 од Правилникот за урбанистичко планирање („Службен весник на Република Северна Македонија“ бр.225/20, 219/21 и 104/22) . Во истата градежна парцела можат да егзистираат и компатибилни намени без притоа меѓусебно да си го нарушуваат нормалното функционирање и можат да бидат застапени со најмногу до 40 %, според што како компатибилна намена се планира класа на намена А4- времен престој А4.1 –хостели , пансиони и згради со апартмани и студија и А4-3-викенд куќи и други објекти за времено сместување.

Поединечна намена: **Б5.1-хотелски комплекси**

Компатибилна намена: **А4.1-хостели , пансиони и згради со апартмани и студија**
А4.3-викенд куќи и други објекти за времено сместување

Во градежаната парцела да се утврди простор определен со градежни линии во кои можат да се постават повеќе градби. Максималната висина на градбите во градежната парцела да се планира Н=13,0м и катност до П+3 ката за намена Б5.1, и Н=7,20м катност П+1 за намена А4.1 и А4.3. Градбите планирани во градежната парцела да бидат енергетски ефикасни.

Во планскиот дел на урбанистичкиот проект да се даде урбанистичко решение на опфатот со сите потребни урбанистички параметри, внатрешни сообраќајници и партерно решение со хортикултура. Согласно член 20 од Законот за урбано зеленило („Службен весник на Република Македонија“ бр.11/18 и „Службен весник на Република Северна



Компанија регистрирана во Централниот Регистар на Република Македонија со податоци

К4011014511586

Сметка : 240-260106937-569, УНИ БАНКА А.Д.

Главна приходна шифра : 41.10 – Развој на градежни објекти



РЕСУРС ЛТДИ Д.О.О.Е.Л.

ул. Ило Костов бр. 31 1430
Кавадарци Република
Македонија

Факс : +389-43-410-910
Телефон : +389- 71-250-303, 70-376-763
Е-пошта : info@resurstldi.mk
Веб : www.resurstldi.mk

Македонија“ бр. 42/20) да се обезбеди најмалку 20% зеленило во градежната парцела.

ПРОЕКТНИ БАРАЊА ЗА ИНФРАСТРУКТУРАТА

Предметниот проектен опфат од југозападната страна граничи со магистралниот пат А3 (М-5) Штип- Делчево-граничен премин со Р. Бугарија. При планирањето да се запази ширината на заштитниот појас на магистралниот пат А3 (М-5)согласно Законот за јавни патишта („ Службен весник на РМ “ бр. 84/08, 52/09, 114/09, 124/10, 23/11, 53/11, 44/12, 168/12, 163/13, 183/13, 39/14, 42/14, 16/14, 44/15,116/15, 150/15, 31/16, 71/16, 163/16 и 174/121). Влезот во градежната парцела се планира од источната страна на проектниот опфат од постоен јавен пат кон село Ветрен . Внатрешниот сообраќај во градежната парцела потребно е да обезбеди опслужување на градбите за нивно непречено функционирање. Паркирањето да се обезбеди во рамки на градежната парцела , а потребниот број на паркинг места да се одреди во склад со член 134 од Правилникот за урбанистичко планирање (Службен весник на Република Северна Македонија бр. 225/20, 219/21 и 104/22).

Со урбанистичкиот проект вон опфат на урбанистички план јасно да се дефинираат трасите на основните инфраструктурно водови за кои е пожелно да се водат подземно во инфраструктурни коридори, а согласно добиените податоци и информации од надлежните органи.

ЗАКЛУЧНИ СОГЛЕДУВАЊА ОД УСЛОВИТЕ ЗА ПЛАНИРАЊЕ

Влезни параметри и насоки при планирање на просторот и поставувањето на планските концепции и решенија треба да се во согласност со Просторниот план , дадени во Условите за планирање на просторот со тех.бр. У70122 од март 2023 година, изработени од Агенција за планирање на просторот со Решение за Услови за планирање со арх.бр. УП1-15 492/2023 од 20.03.2023 година издадено од МЖСПП - Сектор за просторно планирање.

Условите за планирање на просторот се со намена хотелски комплекс на дел од 2097, КП 2098, Кп 2105 и КП 2106 КО Делчево Општина Делчево со површина од 1,04 ха.

Во непосредна близина на проектниот опфат поминува траса за која што има издадени Услови за планирање на просторот за поставување на подземен нисконапонски кабел(10/20 kV) вод извод трафостаница делчево од КП 2547 во КО Делчево, до КП 923 КО Очипала Општина Делчево со Тех. бр. У 61722.

При изработка на урбанистичкиот проект за предметниот простор, треба да се имаат предвид следните поединечни заклучни согледувања од секторските области опфатени со просторниот план:

Економски основи на просторниот развој

-Реализација на документацијата со намена хотелски комплекси, КО Делчево Општина Делчево ќе биде во функција на развој на туризмот во локалната економија согласно определбите од „ Прсторниот план ан Република Македонија“ треба да базира на законствените на пазарната економија и примена на релевантната законска регулатива од областа на заштитата на животната средина, особено превенција и спречување на негативните влијанија врз животната средина со цел одржлив развој и елиминирање на екстерналиите.

Користење и заштита на земјоделското земјиште

-Согласно просторниот план на Република Македонија , просторт на Републиката е



Компанија регистрирана во Централниот Регистар на Република Македонија со податоци

K4011014511586

Сметка : 240-260106937-569, УНИ БАНКА А.Д.

Главна приходна шифра : 41.10 – Развој на градежни објекти



РЕСУРС ЛТДИ Д.О.О.Е.Л.

ул. Ило Костов бр. 31 1430
Кавадарци Република
Македонија

Факс : +389-43-410-910
Телефон : +389- 71-250-303, 70-376-763
Е-пошта : info@resurstldi.mk
Веб : www.resurstldi.mk

поделен на 6 земјоделско стопански реони и 54 микрореони. Предметната локација припаѓа на Источен реон со 8 микрореони.

При изработка на ппланската документација , неопходно е воспоставување и почитување на ефикасна контрола на кристењето и уредување на нормите и стандарди за градба. Меѓу приоритетните определби на Просторниот план е заштта на земјоделското земјиште, а особено стриктно ограничување на трансформација на земјоделско земјиште од I – IV бонитетна класа за незеземјоделско користење, како и зачувување на квалитетот и природната плодност на земјиштето.

Водостопанство и водостопанска инфраструктура

-Квалитетно водоснабдување на комплексот треба да се одвива преку : оформување на заштитни зони околу изворникот за водоснабдувања и дефинирање на режим на заштита во зоните за водоснабдување и дефинирање на режим на заштита во зоните, рационално користење на водите преку примена на современи технички решенија од водоснабдителната мрежа и синхронизирана изградба на водостопански објекти.

Еден од основните приоритети во заштитата на животната средина е заштита на квалитетот на подземните и површинските води. За таа цел потребно е изградба на канализациски систем за прифаќање и третман на отпадните води. Отпадните води пред да се испуштат во реципиентот мора да бидат подложени на соодветен третман на пречистување.

Енергетика и енергетска инфраструктура

-Локацијата со немена хотелски комплекс КО Делчево Општина Делчево, нема конфликт со постојните и планирани преносни и конективни водови.

- За новопредвидените потребно е да се обезбеди сигурно и непрекинато снабдување со електрична енергија со напон кој ќе биде во дозволените граници.

Урбанизација и мрежа на населби

--Иницијатаивата со намена изградба на хотелски комплекси, КО Делчево, Општина Делчево,би требало да предизвика позитивни импулси и ефекти врз целото непосредно окружување од аспект на повисока организација, инфраструктурна опременост, повисок квалитет на услугите во окружувањето, како и уредност на просторот , сето тоа базирано врз принципите на одржлив развој како и максимално почитување и вградување на нормативите и стандарди за заштита на живтната средина.

Домување

-Иницијатаивата со намена изградба на хотелски комплекси, КО Делчево, Општина Делчево, ќе даде допринос кон трансформација на традиционалниот тип на домување преку проширување на неговата основна функција на односно внесување на нови вредности и изнаоѓање на нови можности за адекватно и организирање на просторот односно градење на станови кои се користат повремено во текот на годината.

Јавни функции

-На предложениот простор со намена изградба на хотелски комплекси, КО делчево Општина Делчево, ема препораки за организација на јавни функции (образование, здравство, социјала и спорт и рекреација), што значи дека се исклучени можностите за било каков конфликт помеѓу два типана функции.

Сообраќајна инфраструктура

-Според просторниот план на Република Македонија автопатската и магистралната патна мрежа релевантна за предметниот простор е:

-А3-Крстосница Требениште-врска со А2-крстосница Подмоље-Охрид-Косел-Ресен-Битола-Прилеп- Велес-Штип-Кочани-Делчево-граница со Бугарија-граничен премин Рамна



Компанија регистрирана во Централниот Регистар на Република Македонија со податоци

K4011014511586

Сметка : 240-260106937-569, УНИ БАНКА А.Д.

Главна приходна шифра : 41.10 – Развој на градежни објекти



РЕСУРС ЛТДИ Д.О.О.Е.Л.

ул. Ило Костов бр. 31 1430
Кавадарци Република
Македонија

Факс : +389-43-410-910
Телефон : +389- 71-250-303, 70-376-763
Е-пошта : info@resurstldi.mk
Веб : www.resurstldi.mk

Нива, делница Битола-крстосница Кукурешани-граница со Грација-граничен премин Мецитлија- делница Косел-врска со А-3 –Охрид-граница со Албанија –граничен премин Љубаништа.

- Релевантните регионани патни правци за предметната локација, според Просторниот план на Република Македонија, влегуваат во групата на регионални патишта „ Р2“ и се со ознака:

-Р2341-(Делчево-врска со А3) –Габрово-гр. Со Р. Бугарија;

-Р2343-(Делчево-врска со А3-Голак)

-При изработка на планската документација од аспект на безбедноста во патниот сообраќај, да се почитуваат Законот за јавни патишта, како и важечките законски и подзаконски акти кои ја допираат оваа област.

Радиокомуникациска и кабелска електронско комуникациска мрежа

-Локацијата со намена Хотелско комплекси , КО Делчево, нема конфликт со постојните и планирани радиокомуникациски и кабелски електронско комуникациски мрежи.

-Преку кабелските електронски комуникациски мрежи, на крајните корисници треба да им се обезбеди сигурен пренос на јавни електронски комуникациски услуги со задоволување на одредени општи и посебни услови за квалитет, во согласност со Законот за електронските комуникации и препораките за обезбедување на одредено ниво на квалитет на пренос.

Заштита на животната средина

-Со цел да се обезбеди заштита и унапредување на животната средина на просторот со намена хотелски комплекси , КО Делчево, Општина Делчево, потребно е да се почитуваат одредбите пропишани во законската регулатива од областа на заштита на животната средина и подзаконските акти донесени врз нивна основа.

-Да се внимава да не дојде до искористување на земјиштето на начин и обем со кој би се загрозиле неговите природни вредности.

-Да се следи контрола и присуство на загадувачки материји во воздухот со цел да се одржи квалитетот на воздухот во граници на дозволените нивоа на емисии.

-Да се предвидат соодветни технички зафати за пречистување на отпадните води и имплементација на технологии кои ќе овозможат нивни повторно искористување за друга намена.

- Да се контролира квалитетот на пречистените отпадни води пред испуштање во најблискиот реципиент, со цел а се усогласат вредностите на концентрација на материите присутни во пречистената отпадна вода со пропишаните гранични вредности на максимално дозволените концентрации на материите присутни во реципиентот.

-Да се превземат активности за намалување на бучавата и вибрациите од опремата, со цел да се избегнат негативните ефекти од бучава и да се почитуваат пропишаните гранични вредности за дозволено ниво на бучава во животната средина.

-Организирано управување со отпадот со цел да се минимизира негативното влијание врз животната средина, животот и здравјето на луѓето.

-Создавачот и / или поседувачот на отпадни материји и емисии ги сноси сите трошоци за санција на евентуално предизвиканите нарушувања во животната средина.

-Уредување на просторот со заштитно зеленило. При изборот на вегетацијата да се даде приоритет на видовите (автохтони) со висок биоаккумулативен капацитет за загадувачки материји.

-Да се изведуват енергетски ефикасни објекти.

Заштита на природното наследство

-Согласно студијата за заштита на природното наследство, изработена за потребите



Компанија регистрирана во Централниот Регистар на Република Македонија со податоци

K4011014511586

Сметка : 240-260106937-569, УНИ БАНКА А.Д.

Главна приходна шифра : 41.10 – Развој на градежни објекти



РЕСУРС ЛТДИ Д.О.О.Е.Л.

ул. Ило Костов бр. 31 1430
Кавадарци Република
Македонија

Факс : +389-43-410-910
Телефон : +389- 71-250-303, 70-376-763
Е-пошта : info@resurstdi.mk
Веб : www.resurstdi.mk

на Просторниот план на Република Македонија, на предметниот простор со намена хотелски комплекси КО делчево, Општина Делчево, нема пегистрирано ниту евидентирано природно наследство.

-Доколку при изработка на документацијата на предметниот простор или при уредување на просторот се дојде до одредени нови сознанија за природно наследство кое би можело да биде загрозувано со урбанизацијата на овој простор, потребно е да се предвидат соодветни мерки за заштита на природното наследство согласно Законот за заштита на природата.

Заштита на културното наследство

-Согласно податоците од Експертниот елаборат за заштита на културното наследство и Археолошката карта на Република Македонија на подрачјето на општина Делчево има евидентирани недвижни споменици на културата и археолошки локалитети.

-При изработка на планска документација од пониско ниво да се утврди точната локација на евидентираното и регистрирано културно наследство и во таа смисла да се применат соодветните плански мерки за заштита на истото.

-Доколку при изведување на земјаните работи се најде на археолошки артефакти, односно дојде до откривање на материјални остатоци со културно-историска вредност, потребно е да се постапи во согласност со постоечката законска регулатива (Закон за заштита на културното наследство „ Службен весник на Република Македонија“ бр. 20/04, 115/07, 18/11, 148/11, 23/13, 137/13, 164/13, 38/14, 44/14, 199/14, 104/15, 154/15, 192/15, 39/16, 11/18, 20/19) односно веднаш да се запре со отпочантите градежни активности и да се извести надлежната институција за заштита на културното наследство.

Туризам и организација на туристички простори

-Предметната локација за која што се наменети услови за планирање, припаѓа на Брегалнички туристички регион со утврдени 9 туристички регионизони и 29 туристички локалитети и е дел од простори кои што имаат регионално туристичко значење.

-Согласно поставките на концептот и критериумите за развој и организација на туристичката дејност, за непречен развој на вкупната туристика понуда на ова подрачје, се препорачува, при идната организација на стопанските дејности да се почитуваат критериумите за заштита и одржлив економски развој.

Заштита од воени разурнувања, природни и техничко-технолошки катастрофи

-Локацијата за која се наменети условите за планирање на просторот со намена хотелски комплекси во КО Делчево, Општина Делчево се наоѓа во простори со висок степен на загрозуеност од воени дејства. Според тоа во согласност со Законот за заштита и спасување, задолжително треба да се применуваат мерките за заштита и спасување.

-Задолжителна примена на мерките за заштита од пожар.

-Анализираниот простор се наоѓа во подрачје каде се можни потреси со јачина до VIII степени по МКС, што наметнува задолжителна примена на нормативно-правна регулатива, со која се уредени постапките, условите и барањата за постигнување на технички конзистентен и економски одржлив степен на сеизмичка заштита, кај изградбата на новите објекти.

-Насоки за потребата од спроведување на Стратегска оценка на влијанието врз животната средина

-При донесување на Одлука за спроведување или за неспроведување на стратегиска оценка за документацијата на предметниот простор со намена хотелски комплекси, КО Делчево, Општина Делчево, задолжително да се земат во предвид насоките за потреба од спроведување на Стратегска оценка на влијанието врз животната средина, како и забелешките и заклучоците од секторските области опфатени со Просторниот план на



Компанија регистрирана во Централниот Регистар на Република Македонија со податоци

K4011014511586

Сметка : 240-260106937-569, УНИ БАНКА А.Д.

Главна приходна шифра : 41.10 – Развој на градежни објекти



РЕСУРС ЛТДИ Д.О.О.Е.Л.

ул. Ило Костов бр. 31 1430
Кавадарци Република
Македонија

Факс : +389-43-410-910
Телефон : +389- 71-250-303, 70-376-763
Е-пошта : info@resurstldi.mk
Веб : www.resurstldi.mk

Република Македонија.

МЕТОДОЛИГИЈА

Урбанистичкиот проект вон опфат на урбанистички план да се изработи врз основа на член 58 став 6 и член 59, став 6, точка 13 од Законот за урбанистичко планирање (Службен весник на Р.С.Македонија бр. 32/20) и изработи во согласност со членовите 58, 59, 60, 61 и 62 од Правилникот за урбанистичко планирање (Службен весник на Р.С.Македонија бр. 225/20, 219/21 и 104/22).

Урбанистичкиот проект да се изработи на ажурирана геодетска подлога заверена од Агенција за катастар на недвижности.

Урбанистички проект вон опфат на урбанистички план со намена Б5.1-Хотелски комплекси на дел од КП 2097, КП 2098, КП 2105 и КП 2106 КО Делчево Општина Делчево да се изработи врз основа на Условите за планирање на просторот Тех. бр. У70122 изработени од Агенција за планирање на просторот, и Решение за Услови за планирање на просторот Бр. Арх. бр. УП 1-15 492/2023 од 20.03.2023год. издадено од Министерство за животна средина и просторно планирање.

Урбанистичкиот проект да се изработи врз основа на проектна програма одобрена од надлежен орган, мислења од државните органи, институции, јавни претпријатија релевантни за проектниот опфат.

На урбанистичкиот проект да се изврши стручна ревизија согласно членот 62 став 5 од Законот за урбанистичко планирање (Службен весник на Р.С.Македонија бр. 32/20).



Компанија регистрирана во Централниот Регистар
на Република Македонија со податоци

К4011014511586

Сметка : 240-260106937-569, УНИ БАНКА А.Д.
Главна приходна шифра : 41.10 – Развој на градежни објекти



РЕСУРС ЛТДИ Д.О.О.Е.Л.

ул. Ило Костов бр. 31 1430
Кавадарци Република
Македонија

Факс : +389-43-410-910
Телефон : +389- 71-250-303, 70-376-763
Е-пошта : info@resurstdi.mk
Веб : www.resurstdi.mk

Услови за планирање



ISO 9001:2015



ISO 14001:2015



ISO 45001:2018

Компанија регистрирана во Централниот Регистар
на Република Македонија со податоци

К4011014511586

Сметка : 240-260106937-569, УНИ БАНКА А.Д.
Главна приходна шифра : 41.10 – Развој на градежни објекти



СЕКТОР ЗА ПРОСТОРНО ПЛАНИРАЊЕ
DEPARTAMENTI PËR PLANIFIKIM HAPËSINOR

Арх.бр. УП1-15 492/2023

Дата..... 20 -03- 2023

Врз основа на член 88 од Законот за општата управна постапка ("Службен весник на Република Македонија" бр. 124/15), а во врска со член 4, став 3 од Законот за спроведување на Просторниот план на Република Македонија ("Службен весник на Република Македонија" бр.39/04) и член 42, став 9 од Законот за урбанистичко планирање ("Службен весник на Република Северна Македонија" бр. 32/20), министерот за животна средина и просторно планирање, го донесе следното:

РЕШЕНИЕ
за Услови за планирање на просторот

1. Со ова Решение на Општина Делчево, се издаваат **Услови за планирање на просторот со намена хотелски комплекс на дел од КП 2097, КП 2098, КП 2105 и КП 2106, КО Делчево, Општина Делчево**. Површината на планскиот опфат изнесува 1,04 ha.

Во непосредна близина на планскиот опфат поминува траса за која што има издадено Услови за планирање на просторот за поставување на подземен нисконапонски кабел (10/20 kV) вод извод трафостаница Делчево од КП 2547 во КО Делчево, до КП 923, КО Очипала, Општина Делчево со тех.бр У61722.

Видот на планската документација да се усогласи со Законот за урбанистичко планирање и Правилникот за урбанистичко планирање.

2. Условите за планирање на просторот од точка 1 на ова Решение, изработени од Агенцијата за планирање на просторот со **тех.бр. Y70122** се составен дел на Решението.

3. Меѓу приоритетните определби на Просторниот план е заштитата на земјоделското земјиште, а особено стриктно ограничување на трансформацијата на земјиштето од I-IV бонитетна класа за неземјоделско користење, како и зачување на квалитетот и природната плодност на земјиште. Планскиот опфат зафаќа земјиште од 4-та и 5-та бонитетна класа.

4. Со цел да се обезбеди заштита и унапредување на животната средина при намена хотелски комплекс на дел од КП 2097, КП 2098, КП 2105 и КП 2106, КО Делчево, Општина Делчево е да се почитуваат одредбите пропишани во законската регулатива од областа на заштита на животната средина и подзаконските акти донесени врз нивна основа.

5. При донесување на Одлука за спроведување или Одлука за не спроведување на стратегиска оцена за предметната документација со намена хотелски комплекс на дел од КП 2097, КП 2098, КП 2105 и КП 2106 во КО Делчево, Општина Делчево задолжително да се земат во предвид претходно наведените забелешки, како и забелешките од секторските области опфатени со Просторниот план на Република Македонија.


**СЕКТОР ЗА ПРОСТОРНО ПЛАНИРАЊЕ
DEPARTAMENTI PËR PLANIFIKIM HAPËSINOR**
ОБРАЗЛОЖЕНИЕ

Општина Делчево, врз основа на член 42 став 4 од Законот за урбанистичко планирање (“Сл. весник на РСМ” бр. 32/20), поднесе барање преку електронскиот систем е-урбанизам, со број на постапка УПП 48337 од 27.11.2022 година, до Агенцијата за планирање на просторот, за издавање на Услови за планирање на просторот со намена хотелски комплекс на дел од КП 2097, КП 2098, КП 2105 и КП 2106, КО Делчево, Општина Делчево. Површината на планскиот опфат изнесува 1,04 ha.

Согласно член 42 став 8 од Законот за урбанистичко планирање (“Сл. весник на РСМ” бр. 32/20), Агенцијата за планирање на просторот ги изработи Условите за планирање на просторот со намена хотелски комплекс на дел од КП 2097, КП 2098, КП 2105 и КП 2106 во КО Делчево, Општина Делчево, и ги достави до Министерството за животна средина и просторно планирање под бр. УП1-15 492/2023 од 07.03.2023 година.

Условите за планирање на просторот со намена хотелски комплекс на дел од КП 2097, КП 2098, КП 2105 и КП 2106 во КО Делчево, Општина Делчево, претставуваат влезни параметри и смерници при планирањето на просторот и поставувањето на планските концепции и решенија по сите области релевантни за планирањето на просторот.

Заклучните согледувања, дефинирани во Условите за планирање на просторот кои произлегуваат од “Просторниот план на Република Македонија”, претставуваат обврзувачки активности во понатамошното планирање на просторот.

Врз основа на горенаведеното, а согласно член 88 од Законот за општата управна постапка (“Сл. весник на РМ” бр. 124/15), Министерството за животна средина и просторно планирање го донесе ова Решение за **Услови за планирање на просторот со намена хотелски комплекс на дел од КП 2097, КП 2098, КП 2105 и КП 2106, КО Делчево, Општина Делчево** и одлучи како во диспозитивот.

ПРАВНА ПОУКА: Против решението за услови за планирање на просторот може да се поведе управен спор пред надлежен суд во рок од 15 дена од приемот на решението.




МИНИСТЕР
Каја Шукова

Изготвил: Исмаил Шехаби

Одобрил: Соња Фурнаџиска

Согласен: Дајана Марковска-Ристеска



УСЛОВИ ЗА ПЛАНИРАЊЕ НА ПРОСТОРОТ

со намена хотелски комплекс на дел од КП 2097, КП 2098, КП 2105 и КП 2106 КО
Делчево,

ОПШТИНА ДЕЛЧЕВО

КОИ ПРОИЗЛЕГУВААТ ОД ПРОСТОРНИОТ ПЛАН НА РЕПУБЛИКА МАКЕДОНИЈА

Тех. бр. Y70122

Скопје, март 2023

УСЛОВИ ЗА ПЛАНИРАЊЕ НА ПРОСТОРОТ

со намена хотелски комплекс на дел од КП 2097, КП 2098, КП 2105 и КП 2106 КО
Делчево,
ОПШТИНА ДЕЛЧЕВО

КОИ ПРОИЗЛЕГУВААТ ОД ПРОСТОРНИОТ ПЛАН НА РЕПУБЛИКА МАКЕДОНИЈА

Барател: Општина Делчево

Тех. бр. У70122

Раководител на задачата:
Владимир Кузмановски, д.ек.

Раководител на сектор за просторно планирање:
д-р Душица Трпчевска Ангелковиќ, д.и.а.

Агенција за планирање на просторот
Директор

м-р Андријана Андреева, д.и.а.

Скопје, март 2023

УСЛОВИ ЗА ПЛАНИРАЊЕ НА ПРОСТОРОТ

со намена хотелски комплекс на дел од КП 2097, КП 2098, КП 2105 и КП 2106 КО
Делчево,

ОПШТИНА ДЕЛЧЕВО

На седницата одржана на 11.06.2004 година, Собранието на Република Македонија, го донесе Просторниот план на Република Македонија како највисок, стратешки, долгорочен, интегрален и развоен документ, заради утврдување на рамномерен и одржлив просторен развој на државата, определување на намената, како и уредувањето и користењето на просторот.

Со Просторниот план се утврдуваат условите за хумано живеење и работа на граѓаните, рационалното управување со просторот и се обезбедуваат услови за спроведување на мерки и активности за заштита и унапредување на животната средина и природата, заштита од воени дејствија, природни и технолошки катастрофи.

Со донесувањето на Планот се донесе и Закон за спроведување на Просторниот план на Република Македонија (“Службен весник на Република Македонија” бр. 39/04).

Со Законот се уредуваат условите начините и динамиката на спроведувањето на Просторниот план, како и правата и одговорностите на субјектите во спроведувањето на Планот.

Законот за спроведување на Просторниот план на Република Македонија, се заснова врз следните основни начела:

- јавен интерес на Просторниот план на Република Македонија;
- единствен систем во планирањето на просторот;
- јавност во спроведувањето на Просторниот план;
- стратешкиот карактер на просторниот развој на државата;
- следење на состојбите во просторот;
- усогласување на стратешките документи на државата и сите зафати и интервенции во просторот;
- координација на Просторниот план на Република Македонија, со другите **просторни и урбанистички планови и другата документација за планирање и уредување на просторот**, како и со субјектите за вршење на стручни работи во спроведувањето на Планот.

Спроведувањето на Планот подразбира задолжително усогласување на соодветните стратегии, основи, други развојни програми и сите видови на планови од пониско ниво, со Просторниот план.

Според член 4 од овој Закон, Просторниот план, се спроведува со изготвување и донесување на просторни планови на региони, просторни планови на подрачја од посебен интерес, просторен план на Општина, на општините во градот Скопје и на градот Скопје, како и со урбанистички планови за населените места и друга документација за планирање и уредување на просторот, предвидена со закон. За изготвување и донесување на плановите од став 2 на овој

член, Министерството надлежно за работите на просторното планирање, издава решение за услови за планирање на просторот.

Условите за планирање на просторот, според овој Закон, содржат општи и посебни одредби, насоки и решенија од планската документација од повисоко ниво и графички прилог или прилози кои ги прикажуваат решенијата на Планот.

Во конкретниот случај, Условите за планирање на просторот се со намена хотелски комплекс на дел од КП 2097, КП 2098, КП 2105 и КП 2106 КО Делчево, Општина Делчево. Површината на планскиот опфат изнесува 1,04 ха. Во непосредна близина на планскиот опфат поминува траса за која што има издадено Услови за планирање на просторот за поставување на подземен нисконапонски кабел (10/20 kV) вод извод трафостаница делчево од КП 2547 во КО Делчево, до КО 923 КО Очипала, Општина Делчево со тех.бр. Y61722.

Видот на планската документација да се усогласи со Законот за урбанистичко планирање и Правилникот за урбанистичко планирање.

Условите за планирање треба да претставуваат влезни параметри и насоки при планирањето на просторот и поставување на планските концепции и решенија по сите области релевантни за планирањето на просторот, обработени во согласност со Просторниот план на Република Македонија.

Основни определби на Просторниот план

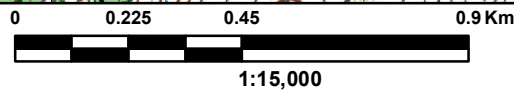
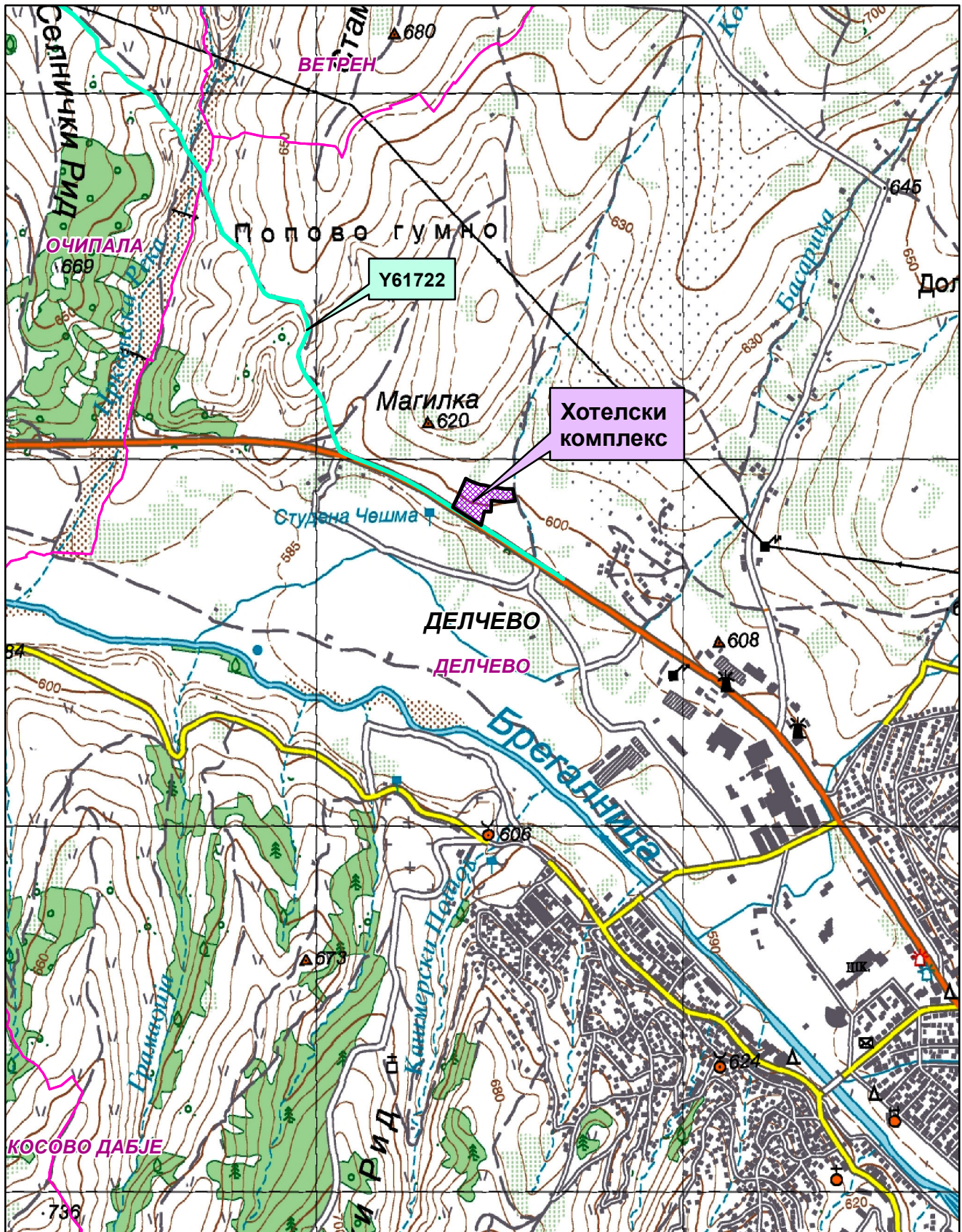
Основната стратешка определба на Просторниот план на Републиката е остварување на повисок степен на вкупната функционална интегрираност на просторот на државата и обезбедување услови за значително поголема инфраструктурна и економска интеграција со соседните и останатите европски земји. Остварувањето на повисок степен на интегрираност на просторот на Републиката подразбира намалување на регионалните диспропорции, односно квалитативни промени во просторната, економската и социјалната структура.




Во инвестиционите одлуки за материјалното производство, стриктно се почитуваат локациските, техничко-економските и критериумите за заштита на животната средина, кои се усвоени на национално ниво.

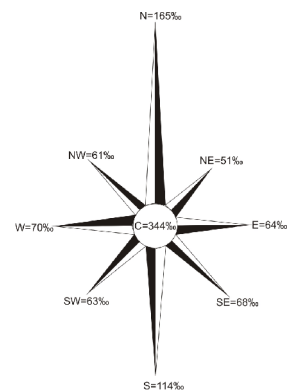
Една од основните цели на Просторниот план се однесува на рационално користење и заштита на природните ресурси, искористување на погодностите за производство и лоцирање на преработката на простори врзани со местото на одгледување или искористување. Меѓу приоритетните определби на Просторниот план е заштитата на земјоделското земјиште, а особено стриктно ограничување на трансформацијата на земјиштето од I-IV бонитетна класа за неземјоделско користење, како и зачувување на квалитетот и природната плодност на земјиштето. Во напорите за унапредување на квалитетот на живеењето во Републиката, посебно тежиште се става на унапредувањето и заштитата на животната средина. Состојбата на животната средина и еколошките барања се важен фактор на ограничување во планирањето на активностите, заради што е неопходна процена на влијанијата врз животната средина. Посебно значење имаат заштитата и промоцијата на вредните природни богатства и поголемите подрачја со посебна намена и со природни вредности, важни за биодиверзитетот и квалитетот на животната средина, како и заштитата и промоцијата, или

соодветниот третман на културното богатство согласно со неговата културолошка и цивилизациска важност и значење.

Местоположба на локацијата и ружа на ветрови



-  Општинска граница
-  Катастарска граница
-  Подземен НН кабел (10/20 kV) вод-У61722



Природни и климатски карактеристики

Природните карактеристики на едно подрачје претставуваат збир на вредности и обележја создадени од природата, а без учество и влијание на човекот. Тие ги опфаќаат: географската и геопрометната положба на подрачјето, релјефните карактеристики, геолошки, педолошки, хидрографски, сеизмички, климатски и др.

Услови за планирање на просторот во КО Делчево, Општина Делчево. Предметната локација се наоѓа северозападно од населено место Делчево на надморска височина од 600 метри.

Клима:

Климата во ова подрачје е континентална со модифициран плувиометриски режим.

Мерната станица е лоцирана на надморска височина од 630m со координати од $X= 41^{0}58'$ и $Y= 22^{0}46'$. За статистичка обработка е земен период со низ на податоци од јануари-декември 1954 до 2013год.

Просечната годишна температура на воздухот изнесува $10,3^{0}C$. Просечен годишен минимум од $9,5^{0}C$ и просечен годишен максимум од $11,6^{0}C$. Најтопол месец е јули, а најстуден јануари. Апсолутен максимум на температурата на воздухот е забележан на 24-07-2007год. од $40,5^{0}C$, апсолутен минимум на температурата на воздухот е забележан на 19-02-1985 година од $-28,5^{0}C$, апсолутно годишно колебање од $69,0^{0}C$. Просечната зимска температуре изнесува $0,7^{0}C$, пролетната температура изнесува $9,9^{0}C$, летната просечна температура изнесува $19,8^{0}C$ и просечна средна есенска температура изнесува $10,6^{0}C$. Просечно есенските температури се повисоки од пролетните.

Просечен последен пролетен мраз е на 24-04, апсолутен последен пролетен мраз бил на 08-06-1962год. Просечен прв есенски мраз е на 13-10, а апсолутно последен есенски мраз бил на 07-09-1976год. Мразниот период просечно трае 193 дена.

Просечната годишна сума на врнежите изнесува 563,9mm и тоа најмногу во мај месец со 63,2mm, додека апсолутниот максимум на врнежите е забележан на 29-06-1957година од 105,0mm или $1/m^2$. Зимскиот период паѓаат просечно 39,0mm по месец или вкупно за зимскиот период просечно 116,9mm., пролетниот период просечно паѓаат 49,5mm или вкупно за 3, 4, и 5 месец просечно паѓаат 148,6mm, летниот период просечно паѓаат 49,7mm или вкупно за 6, 7 и 8 месец 149,1mm, а во есенскиот период просечно во месеците септември, октомври и ноември паѓаат по 50,3mm или вкупно за сите месеци просекот е 150,8mm. Годишен просек на влажноста изнесува 75%. Број на денови со снег годишно има 22, денови со град има 25, годишен број на денови со магла е 19, просечната снежна покривка изнесува 7,8sm. Просечен број на ведри денови е 107, просечен број на облачни денови е 177 дена и просечен број на тмурни денови е 82.

Во Делчевската котлина најчест ветар е од северниот правец со честина од 148% брзина од 2,6m/s и јачина од 8 бофори која јачина е иста за сите правци. Втор по честина е јужниот ветар со честина од 112% и брзина од 2,4m/s. Тишината е со честина од 360%.

Податоците се од мерна станица Делчево.

Економски основи на просторниот развој

Концептот на економските основи на просторниот развој утврден со Просторниот план на Република Македонија се реализира со изработка на просторни и урбанистички планови на регионално и локално ниво засновани на основните услови и претпоставки за оставрување на целите и определбите поставени во областа на развојот и разместеноста на производните и услужни дејности.

Економијата на Државата, а со тоа и на економијата на општините, со оглед на ограничената сопствена акумулација и потребата за поинтензивен економски развој и менување на неповолната економска структура и натаму ќе биде упатена на користење на дополнителна акумулација од странство.

Основната стратегија во организацијата и користењето на просторот, во смисла на поддршка на развојот на економијата, ја сочинуваат такви решенија во просторот кои овозможуваат: поголема атрактивност на просторот; заштита на природните и создадените ресурси и богатства; сообраќајно, информатичко и управувачко поврзување; развој на информацискиот систем за просторот и животната средина; локациона флексибилност во донесување на инвестиционите одлуки.

Со разместувањето на производните и услужни дејности и со агломерирањето на населението во просторот, се формираат центри-полови на развојот како што е Градот Делчево со гравитационо влијание врз локацијата за која се наменети Условите за планирање на просторот.

Половите на развој ги формираат оските на развојот условени од географските карактеристики на просторите, т.е. релјефот, теченијата на реките, потоа деловните односи, комуникациите, како и изградените инфраструктурни системи и стопански капацитети.

Со Просторниот план на Република Македонија дефинирани се пет оски на развој од кои релевантна за Општината на чиј простор припаѓа локацијата за која се наменети Условите за планирање на просторот е “Јужната развојна оска” која што досега ретко е споменувана, но во иднина со ефектуирањето на сите претпоставки за развој, ќе го потврдува своето значење. Оваа развојна оска ги поврзува градовите: Струга - Охрид - Ресен - Битола - Прилеп - Кавадарци - Неготино - Штип - Кочани - Делчево и продолжува кон Благоевград во Р. Бугарија, а на запад продолжува кон Елбасан во Р Албанија.

Развојните оски имаат значајна улога во просторната организација, а во прв ред за модернизација на патиштата, за изградбата на далекуводи, гасоводи итн., со што ќе се создадат предуслови за поттикнување на развојот на вкупната економија во Регионот и интегрален просторен развој на државата.

При спроведувањето на стратегијата за организација и користење на просторот за економските дејности, решенијата во просторот треба да овозможат поголема атрактивност на просторот, заштита на природните и создадени ресурси и богатства, сообраќајно и информатичко поврзување, локациона флексибилност и почитување на развојните фактори.

Реализација на документацијата со намена хотелски комплекси, КО Делчево, Општина Делчево, ќе биде во функција на развој на туризмот во локалната економија согласно определбите од "Просторниот план на Република Македонија" треба да базира на законитостите на пазарната економија и примена на релевантната законска регулатива од областа на заштитата на животната средина, особено превенција и спречување на негативните влијанија врз животната средина со цел одржлив развој и елиминирање на екстерналиите.

Користење и заштита на земјоделско земјиште

Зачувувањето, заштитата и рационалното користење на земјоделското земјиште е основна планска определба и главен предуслов за ефикасно остварување на производните и другите функции на земјоделството, а конфликтните ситуации кои ќе произлегуваат од развојот на другите стопански и општествени активности ќе се решаваат врз основа на критериуми за глобална општествено-економска рационалност и оправданост со што ќе се постигнат следните зацртани цели:

- Запирање на тенденциите на прекумерна и стихијна пренамена на плодните површини во непродуктивни цели;
- Зголемување на продуктивната способност на земјоделското земјиште и подобрување на структурата на обработливите површини во функција на поголемо производство на храна;
- Привремено или трајно исклучување од процесот на производство на храна на терените каде концентрацијата на токсични материи од сообраќајни коридори во земјиштето, воздухот и водата се над дозволените норми;
- Рекултивирање и враќање на деградираното земјиште во земјоделска намена со мелиоративни и агротехнички зафати;
- Искористување на компаративните предности и погодности на одделни подрачја и стопанства за повисок степен на финализација и задоволување на потребите на преработувачките капацитети и нивна ориентација кон извоз;
- Обезбедување на материјални и други услови за дефинирање и реализација на програмата за реонизација на земјоделското производство поради рационално искористување на сите природни ресурси, човечки потенцијали и индустриско-преработувачки капацитети;
- Примена на мерки за одржлив развој, кои подразбираат: поголема употреба на природни ѓубрива, контролирана употреба на вештачки ѓубрива во склад со потребата на растенијата односно врз основа на стручни анализи, употреба на т.н еколошки ѓубрива, примената на т.н систем капка по капка.

Согласно просторниот план на Република Македонија просторот на Републиката е поделен во 6 земјоделско стопански реони и 54 микрореони. Предметната локација припаѓа на Источен реон со 8 микрореони.

При изработка на планската документација, неопходно е воспоставување и почитување на ефикасна контрола на користењето и уредувањето на земјиштето и утврдување на нормите и стандарди за градба. Меѓу приоритетните определби на Просторниот план е заштитата на земјоделското земјиште, а особено стриктното ограничување на трансформацијата на земјиштето од I-IV бонитетна класа за неземјоделско користење, како и зачувување на квалитетот и природната плодност на земјиштето.

Пренамената на земјоделското земјиште се регулира со Законот за земјоделско земјиште. Доколку при изработка на урбанистичко планската документација се зафаќаат нови земјоделски површини, надлежниот орган за одобрување на планските програми веднаш по заверка на истите до Министерството за земјоделство, шумарство и водостопанство поднесува барање за согласност за трајна пренамена на земјоделско земјиште во градежно.

Водостопанство и водостопанска инфраструктура

Согласно Просторниот план на Р. Македонија планирањето и реализирањето на активностите за подобрување на условите за живот треба да се во корелација со концептот за одржлив развој, кој подразбира рационално користење на природните и создадените добра. Одржливиот развој подразбира користење на добрата во мерка која дозволува нивна репродукција, усогласување на развојните стратегии и спречување на конфликти во сите области на живеење. Во развојот на водостопанството и водостопанската инфраструктура мора да се запази концептот на одржлив развој кој е насочен кон рационално користење на водата. Стратегијата за користење и развој на водостопанството е условена од фактот дека Републиката е сиромашна со вода. Колку водите во одреден простор може да се сметаат за „воден ресурс“ зависи од можноста за нивно искористување, односно од можноста за реализирање на водостопански решенија со кои водите ќе се искористат за покривање на потребите на населението, земјоделството, индустријата и за заштитата на живиот свет.

Со Просторниот план на Република Македонија на територијата на Републиката дефинирани се 15 водостопански подрачја (ВП): ВП „Полог“, „Скопје“, „Треска“, „Пчиња“, „Среден Вардар“, „Горна Брегалница“, „Средна и Долна Брегалница“, „Пелагонија“, „Средна и Долна Црна“, „Долен Вардар“, „Дојран“, „Струмичко Радовишко“, „Охридско - Струшко“, „Преспа“ и „Дебар“. Оваа поделба овозможува пореално да се согледаат расположивите и потребните количини на вода за одреден регион.

Планскиот опфат на хотелскиот комплекс во КО Делчево, Општина Делчево, се наоѓа во водостопанското подрачје (ВП) „Горна Брегалница“ кое го опфаќа сливот на реката Брегалница од нејзиниот извор до браната на акумулацијата Калиманци.

Расположивите водни количини изразени преку просторната дистрибуција на површинското истекување односно преку специфичното истекување кое кај мерниот профил “Берово“ изнесува 11,8 л/сек/км², покажува дека горниот слив на реката Брегалница е побогат со вода од долниот дел на сливот на реката. За искористување на хидролошкиот потенцијал на водотеците во ВП „Горна

Брегалница” покрај Калиманци изградена е и акумулацијата Беровско Езеро со намена за водоснабдување, наводнување и заштита од поплави.

Во наредниот период за целосно искористување на хидролошкиот потенцијал на водотеците во ова водостопанско подрачје се предвидува изградба и на акумулација Разловци со вкупен волумен од $52 \times 10^6 \text{ m}^3$ на реката Брегалница чии води ќе бидат наменети за производство на енергија, наводнување на обработливото земјиште, заштита од поплави и задршка на наноси.

Согласно Просторниот план на Република Македонија основна определба во развојот на водостопанството е континуирано обезбедување на квалитетна вода за потрошувачите. Една од целите во управувањето со водите е целосно искористување на потенцијалот на извориштата со изградба на регионални водоснабдителни системи преку кои ќе се водоснабдуваат поголем број населени места. Во Општината Берово изграден е водоснабдителниот систем (ВС) „Беровско Езеро“ за кој се зафаќаат води од акумулацијата Ратевско Езеро (Беровско Езеро) на Ратевска Река. Од овој ВС се водоснабдуваат Берово и селата во општината.

При обезбедувањето на потребните количини на вода потребно е:

- Оформување на заштитни зони околу изворникот и дефинирање на режим на заштита во зоните;
- Рационално и економично користење на водата преку примена на современи технички решенија во управувањето со водоснабдителниот систем;
- Синхронизирана изградба на водостопански објекти со кои ќе се овозможи повеќе корисници да се снабдуваат со квалитетна вода;

Доколку за водоснабдување се користат подземни води (бунари) динамиката на користењето мора да биде усогласена со барањето на долгорочна експлоатација. Експлоатацијата на подземните води да се базира на извршени хидрогеолошки испитувања со што ќе се дефинира квантитетот и квалитетот на водата.

Еден од основните приоритети во заштитата на животната средина е заштита на квалитетот на подземните и површинските води. За таа цел потребно е изградба на канализациски систем за прифаќање и третман на отпадните води. Отпадните води пред да се испуштат во реципиентот мора да бидат подложени на соодветен третман на пречистување.

Енергетика и енергетска инфраструктура

Од аспект на енергетиката и енергетската инфраструктура со Просторниот план на Р.Македонија се дефинираат состојбите, потребите и начините на задоволување на потрошувачката на разните видови на енергија во Републиката. При тоа приоритет се дава на намалување на увозната зависност на енергенти и енергија, односно задоволување на потрошувачката со домашно производство.

Според статистичките податоци последниве години во Републиката над 30% од потрошената електрична енергија е од увозно потекло за што се одвојуваат големи девизни средства. Зголемената потрошувачка на енергетски горива ја

наметнува потребата од подобрувањето на енергетската ефикасност. Европската регулатива “Европа 2020” за паметен, одржлив и сеопфатен развој предвидува мерки за намалување на емисиите на издувни гасови, зголемување на користењето на обновливи извори на енергија и зголемување на енергетската ефикасност. Имплементирањето на овие мерки, ќе придонесе за подобра односно поквалитетна иднина за следните генерации, отворање на нови работни места, а истовремено се обезбедуваат услови за одржлив развој. Со рационално искористување на енергетските извори им се овозможува на идните генерации да имаат ресурси за сопствен раст и развој.

Размената на електрична енергија помеѓу балканските електроенергетски системи (чии земји најчесто се увозници) е многу значаен фактор за натамошниот развој. Електроенергетските системи на балканските земји треба да бидат поврзани со конективни водови кои што нема да преставуваат тесно грло во трансмисија на потребните количини на електрична моќност. Републиката досега има 400 kV конективни водови со Грција (кон Солун и Лерин) и Косово (Косово-Б) и кон Бугарија (Црвена Могила) а во план е градбата на вод кон Албанија. Планираната, со Просторниот план на РМ, траса на водот од Скопје5 кон Србија е сменета и изграден е водот Штип-Србија.

Локацијата со намена хотелски комплекс, КО Делчево, Општина Делчево, нема конфликт со постојните и планирани преносни и конективни водови. Така, трасата на постојниот 110kV далновод Македонска Каменица-Делчево минува на 1,3km источно од оваа локација.

Гасовод

Природниот гас, со сегашната потрошувачка, малку е застапен во енергетскиот сектор во РСМакедонија. Со негова зголемена употреба се воведува еколошки поприфатливо гориво кое со својот хемиски состав и висока калорична моќ, претставува одлична замена за нафтата, нејзините деривати, јагленот и другите цврсти и течни горива. Природниот гас испушта помалку штетни материји во однос на другите енергенти, заради што аерозагадувањето е сведено на минимум.

Изградениот крак Жидилово-Скопје е дел од меѓународниот транзитен гасоводен систем Русија-Романија-Бугарија-Македонија. Се планира во идниот период доизградба на гасоводната мрежа во РСМакедонија и поврзување со мрежите на соседните држави што ќе овозможи зголемување на сигурноста во снабдувањето на сите региони во РСМакедонија но и урамнотежување на потрошувачката во текот на целата година.

При проширувањето и натамошната доизградба на гасоводниот систем во Републиката се планира да се изгради делница-11 Разловци-Делчево со што ќе се овозможат поволни услови за развој на гасоводната мрежа во овој регион.

При изработката на планската документација за електраните да се утврди трасата на планираниот гасовод – делница 11 - Разловци-Делчево, и соодветно на тоа да се почитуваат позитивните закони и правилници.

Население

Утврдувањето на концептот на просторната организација, уредувањето и користењето на територијата на Републиката, а во контекст на тоа и стопанската

структура, зависи од развојот, структурните промени и просторната дистрибуција на населението.

Врз основа на прогноза за бројот, структурата, темпото на растежот, критериумите за разместување и подвижноста, треба да се покаже просторно-временската компонента на остварување на идната организација и уредување преку демографскиот аспект.

Демографските проекции, кои на планирањето му даваат нова димензија, покажуваат или треба да покажат, како во иднина ќе се формира населението, неговиот работен контингент (работна сила) и домаќинствата и како треба да придонесат кон сестрано согледување на идната состојба на населението како произведен дел, потрошувач и управувач - креатор.

Тргнувајќи од определбата дека **популациската политика преку систем на мерки и активности** треба да влијае врз природниот прираст, се оценува дека за обезбедување на плански развој и излез од состојбата на неразвиеност се наметнува водењето активна популациска политика во согласност со можностите на социо-економски развој на Републиката. Во овие рамки треба да се води единствена популациска политика со диференциран пристап и мерки по одделни подрачја, со цел да се постигне **оптимализација во користењето на просторот и ресурсите**, хуманизација на условите за семејниот и општествениот живот на населението, намалување на миграциите, како и создавање на услови за порамномерен регионален развој на Републиката.

Како демографска рамка, населението е значајна категорија која треба да се има во предвид при апроксимацијата на потенцијалните работни ресурси и потенцијалните потрошувачи и корисници на сите видови услуги.

Урбанизација и мрежа на населби

Урбанизацијата како сложен, динамичен процес треба да претставува основна рамка и влијателен фактор во насочувањето на долгорочниот просторен развој на Република Северна Македонија. Планскиот концепт на развојот и уредувањето на селските подрачја претставува значајно, стратешко прашање и интегрален дел на глобалниот концепт на долгорочниот просторен развој на државата. Негова основна определба претставува унапредување на квалитетот на животните услови во руралната средина и намалување на постојната разлика во однос на условите во урбаните средини, преку интегрален-сеопфатен развој на селото.

Концептот на развојот и уредувањето на селските подрачја за основа ги има целите со кои е предвидено:

- Сеопфатен, рамномерно територијално распределен развој на целата територија;
- Интензивирање на функционалните врски во доменот на стопанството и услугите помеѓу соседните центри со координирано, заедничко организирање на активностите;

- Создавање услови за непречено вршење на основните човекови активности (функции), обезбедување висок степен на заштита на животната средина и запазување на принципите на одржлив развој;
- Стимулирање на развојот на основните дејности преку активирање на локалните потенцијали, оптимално искористување на природните погодности и осовременување на производството;
- Подобрување на животните услови преку плански насочено уредување на населбите и целосно опремување со елементи на комунална инфраструктура;
- Интегрално планирање на развојот на населените места и организација, уредување и користење на севкупната површина во границите на атарот и
- Обезбедување на целосна интеграција на руралните населби во системот на населбите во функционалните единици.

Иницијативата со намена хотелски комплекси, КО Делчево, Општина Делчево, би требало да предизвика позитивни импулси и ефекти врз целото непосредно окружување од аспект на повисока организација, инфраструктурна опременост, повисок квалитет на услугите во окружувањето, како и уреденост на просторот, сето тоа базирано врз принципите на одржлив развој како и максимално почитување и вградување на нормативите и стандарди за заштита на животната средина.

Просторниот развој на руралните населби, базиран на соодветна планска документација наметнува усогласување на истиот со планските решенија и насоки на Просторниот план на Република Македонија во сите сегменти на развојот, со особен акцент на она што значи стратешки решенија и насоки. Во таа смисла, одредени иницијативи за просторен развој кои се манифестираат со зафаќање на нови простори, проширување на урбаните опфати и регулирање на постојните градежни подрачја треба да се преиспитуваат согласно решенијата од повисок, стратешки интерес за државата. Неопходно е почитување на определбите на Просторниот план во однос на дестимулација на проширување на градежното земјиште од една и поефикасно и порационално искористување на постојната ангажирана површина од друга страна односно:

- При изработка на урбанистичките планови на населбите, површините за сите урбани содржини треба да се бараат исклучиво во рамките на постојните урбани опфати, а надвор од овие рамки за исклучително оправдани цели и потреби, на површини од послаби бонитетни класи (над I-IV категорија);
- Изградбата на викенд населби (времено сместување), стопански зони, земјоделски и други објекти со специфични намени да се насочува кон подрачја кои со планови и програми на општините ќе бидат определени за тие цели.

Домување

Во планските определби и насоки на Просторниот план од аспект на организација на домувањето, како една од основните функции на населбите, применета е концепцијата на полицентричен развој која го третира домувањето како посебен тип на развоен ресурс, што е особено важно за неразвиените подрачја како нови центри на развој.

Во просторно планските документи домувањето често се набљудува како последица на промените во другите развојни сфери, но, концепцијата на полицентричен развој упатува на потребата од третирање на домувањето како посебен тип на развоен ресурс.

Современите функционални барања на домаќинството за живеење, образование, воспитување, култура, здравство и друго, доведуваат до **трансформација на традиционалниот тип на домување** и проширување на неговата основна функција за задоволување на егзистенцијалните потреби на домаќинството, преку внесување на нови вредности и изнаоѓање на нови можности за адекватно користење и организирање на просторот.

Домувањето на современ, културен начин не значи само престој во затворен стан, туку и во отворени простори, можност за користење на околни спортски терени, остварување на блиски врски со јавните функции, можност за одмор и освежување.

Иницијативата со намена **изградба на хотелски комплекси, КО Делчево, Општина Делчево**, ќе даде допринос кон трансформација на традиционалниот тип на домување преку проширување на неговата основна функција односно внесување на нови вредности и изнаоѓање на нови можности за адекватно користење и организирање на просторот односно градење на станови кои се користат повремено во текот на годината.

Јавни функции

Организацијата на јавните функции е директно поврзана со планирањето и уредувањето на населбите и зависи од типот на населбата, нејзиното место и улога во хиерархијата на населбите и соодветното ниво на централитет. Концепцијата на организација на јавните функции се надополнува и усогласува со промените во политичко-институционалниот систем на државата, како и со новите тенденции на организирање и финансирање на овие дејности.

На предложениот простор наменет за **изградба на хотелски комплекси, КО Делчево, Општина Делчево**, нема препораки и обврски за организација на јавни функции (образование, здравство, социјала и спорт и рекреација), што значи дека се исклучени и можностите за било каков конфликт помеѓу два типа на функции.

Сообраќај и врски

Комуникациската мрежа на Република Северна Македонија, сочинета од повеќе комуникациски потсистеми, е етаблирана преку системот за сообраќај и врски врз чија основа, помеѓу другото, се темели и организацијата на просторот на државата. Комуникациските системи во Републиката, кои се од особено значење

за развојот на стопанските активности, се очекува да се подобруваат, унапредуваат и да се развиваат во две насоки на развој на комуникациите:

- екстерното поврзување на државата (стратешки коридори);
- интерното поврзување во државата (регионални и локални потреби).

Основа за *екстерното поврзување* на државата се дефинираните комуникациски коридори согласно меѓународните конвенции и препораки, што воедно се и основа за ориентација кон европските и балканските определби за економски и технолошки комуникации, што е од особено значење за извозот.

Основата за *интерното поврзување* во државата односно планирање и развој на патната мрежа на РС Македонија се базира на категоризација на патиштата, на стратешки дефинирани меѓународни коридори за патен сообраќај, на досега изградената европска патна мрежа-ТЕМ со “Е” ознака на патиштата, на досега изградената магистрална и регионална патна мрежа, како и на определбите од долгорочната стратегија за развој.

Мрежата на патишта “Е” ознака што ги дефинира меѓународните коридори за патен сообраќај низ Републиката се: Е-65, Е-75, Е-850, Е-871.

Според Просторниот план на Република Македонија, автопатската и магистрална патна мрежа релевантна за предметниот простор е:

- Е-65 што се поклопува со делови од магистралните патишта М-3, М-4 и М-5 - (СР-Блаце-Скопје-Тетово-Кичево-Требеништа-Охрид-Битола-Меџитлија-ГР) - коридор за патен сообраќај во насока север-југ;
- М-5 - (Крстосница Подмоље-Охрид-Ресен-Битола-Прилеп-Велес-Бабуна-крстосница Отовица-Штип-Кочани-Делчево-БГ-Звегор), со (Крак Битола-крстосница Кукуречани-ГР-Меџитлија);

Врз основа на „Одлуката за категоризација на државните патишта“ овој магистрален патен правец се преименува со ознаката:

- А3 - Крстосница Требениште-врска со А-2-крстосница Подмоље-Охрид-Косел-Ресен-Битола-Прилеп-Велес-Штип-Кочани-Делчево-граница со Бугарија-граничен премин Рамна Нива, делница Битола-крстосница Кукуречани-граница со Грција-граничен премин Меџитлија-делница Косел-врска со А-3-Охрид-граница со Албанија-граничен премин Љубаништа.

Во идната патна мрежа на Републиката, основните патни коридори ќе ги следат веќе традиционалните правци во насока север-југ (коридор 10), односно исток-запад (коридор 8), што се вкрстосуваат во просторот помеѓу градовите: Скопје, Куманово и Велес. На тој начин дел од магистралните патишта во Републиката ќе формираат три основни патни коридори, што треба да се изградат со технички и експлоатациони карактеристики компатибилни со системот на европските автопатишта (ТЕМ):

- север-југ: М-1 (Србија - Куманово - Велес - Гевгелија - Грција),
- исток-запад: М-2 и М-4 (Бугарија-Крива Паланка-Куманово-Скопје-Тетово-Струга-Албанија и крак Скопје - Србија),
- исток-запад: М-5 (Бугарија - Делчево - Кочани - Штип - Велес -Прилеп - Битола - Ресен - Охрид- Требеништа - М4 (крак Битола -граница со Грција).

На автопатската и магистралната патна мрежа се надоврзуваат **регионалните патишта**, што заедно со локалните категоризирани патишта ќе ја сочинуваат патната мрежа на Републиката.

Релевантните регионални патни правци за предметната локација, според Просторниот план на Република Македонија, влегуваат во групата на регионални патишта "Р2" и се со ознака:

- Р2341 - (Делчево-врска со А3)–Габрово-гр.со Р.Бугарија;
- Р2343- (Делчево-врска со А3-Голак).

Динамиката за реализација на мрежата, што ќе овозможи целосно опслужување на Републиката, ќе биде во функција на сообраќајните потреби (очекуваниот обем на сообраќајот), потребите за интеграција во европскиот патен систем, како и економската моќ на државата, а трасите на меѓународните и магистралните патишта, задолжително ќе поминуваат надвор од населените места и се предлага да се решаваат со денивелирано вкрстосување со останатата патна мрежа.

При изработка на планската документација од аспект на безбедноста во Патниот сообраќај, да се почитуваат Законот за јавни патишта, како и важечките Законски и подзаконски акти кои ја допираат оваа област.

Железнички сообраќај: Концепцијата за развој на железничкиот систем базира на потребата за модернизација и проширување на железницата во целина, како и поврзување на железничката мрежа на Републиката со соодветните мрежи на Република Бугарија и Република Албанија.

Железничката мрежа на Републиката, во планскиот период, треба да ја сочинуваат: магистрални железнички линии од меѓународен карактер, регионални линии и локални линии.

1. Магистрални железнички линии од меѓународен карактер:

- СР- Табановце-Скопје-Гевгелија-ГР..... 213,5 km
- СР - Блаце-Скопје31,7 km
- СР -Кременица-Битола-Велес.....145,6 km
- БГ -Крива Паланка-Куманово84,7 km
- АЛ-Струга-Кичево-Скопје.....143,0 km

Покрај постојните врски Табановце и Блаце на север, односно Гевгелија и Кременица на југ, ќе се изврши и соодветно поврзување на исток кон Република Бугарија, односно на запад кон Република Албанија, со што ќе се овозможи целосно интегрирање на македонскиот железнички систем со соодветните системи на соседните држави.

Во планскиот период меѓудругото, се очекува развој на интегралниот транспорт, односно техничко-технолошкото доопремување на Македонските железници за извршување на задачите и за вклучување во меѓународниот сообраќај, што е во согласност со стратегијата на развојот на железничкиот сообраќај и со реалните можности на Р.С. Македонија.

Според Просторниот план на Република Македонија (2002 - 2020 г.) за целосно покривање на државата со мрежа на железнички линии во состав на дефинитивниот конципиран железнички систем треба да се вклучат и секундарни

врски со соседните држави. Релевантниот железнички правец за предметниот простор се вбројува како алтернативна врска за поврзување со Тирана и е врска преку:

Кочани – Делчево – Р. Бугарија

Воздушен сообраќај: Воздушните патишта во Р.С. Македонија се интегрален дел од европската мрежа на воздушни коридори со ширина од 10 наутички милји во кои контролирано се одвиваат прелетите над територијата на државата.

Примарната аеродромска мрежа во Државата треба да ја сочинуваат вкупно 4 аеродроми за јавен воздушен сообраќај, и тоа во Скопје, Охрид, Струмица и Битола. Аеродромот во Скопје е оспособен за прием и опрема на интерконтинентални авиони, аеродромот во Охрид е реконструиран во повисока-II категорија, а новите аеродроми што се предвидуваат во Струмица и Битола се предвидени да бидат со доминантна намена за карго транспорт на стоки.

Секундарната аеродромска мрежа се предлага да ја сочинуваат сегашните 5 реконструирани и технички доопремени спортски аеродроми и вкупно 15 аеродроми за стопанска авијација, од кои 7 нови. Покрај тоа треба да се уредат и околу 20 терени за дополнителен развој на воздухопловниот спорт и туризам во согласност со меѓународните прописи за ваков вид на аеродроми.

Радиокомуникациска и кабелска електронско комуникациска мрежа

Радиокомуникациска мрежа е јавна електронска комуникациска мрежа со која се обезбедува емитување, пренос или прием на знаци, сигнали, текст, слики и звуци или други содржини од каква било природа преку радиобранови. Основни елементи на примопредавателниот систем се: антените, антенските столбови, водови, засилувачи и друго.

Јавните електронски комуникациски мрежи треба да се планираат, поставуваат, градат, употребуваат и слично под услови утврдени со Законот за електронските комуникации, прописите донесени врз основа на него, прописите за просторно и урбанистичко планирање и градење, прописите за заштита на животната средина, нормативите, прописите и техничките спецификации содржани во препораките на Европската Унија.

Изложеноста на јавноста на нејонизирачко електромагнетно зрачење со пуштањето во работа на антенски систем не треба да ги надминува вредностите пропишани со Упатството за гранични вредности при изложеност на нејонизирачко зрачење издадено од Меѓународна комисија за заштита од нејонизирачко зрачење (ICNIRP – International Commission on Non-Ionizing Radiation Protection). Агенцијата за електронски комуникации врши контрола со мерење на нејонизирачкото електромагнетно зрачење, со цел да ја утврди усогласеноста на антенските системи со граничните вредности.

Оператори на мобилната телефонија во Републиката се: М-Телеком, А1 Македонија, Телекабел и Лајкамобајл. Тие во своите секојдневни развојни активности вршат:

- Квалитетно мрежно покривање со мобилен сигнал на:
 - региони, општини, населени места,

- подрачја од јавен интерес (културно-историски, спортски, стопански, индустриски, погранични зони и др.),
- сообраќајна и транспортна инфраструктура.
- Подготовка на проекти за развој на мрежата согласно постоечката инфраструктура на теренот.
- Усогласување на развојните планови со одделни институции на државата (министерства, управи и сл.).

Овој регион покриен е со сигнал на мобилна телефонија на мобилните оператори.

Кабелска електронска комуникациска мрежа - се користи за дистрибуција на јавни електронски комуникациски услуги до крајниот корисник. Пристапниот дел на мрежата е изграден од кабли (од бакарни парици, коаксијални, хибридни коаксијално-оптички и/или оптички) и придружни дистрибутивни и изводни точки: канали, цевки, кабелски окна/шахти, надворешни ормари и др.

Јавната кабелска електронска комуникациска мрежа и придружните средства треба да се планираат, проектираат, поставуваат и градат на начин кој нема да ја попречува работата на другите електронски комуникациски мрежи и придружни средства, како ни обезбедувањето на другите електронски комуникациски услуги.

Изградбата на јавните електронски комуникациски мрежи и придружни средства треба да се обезбеди:

- заштита на човековото здравје и безбедност,
- заштита на работната и животната средина,
- заштита на просторот од непотребни интервенции,
- заштита на инфраструктурата на изградените јавни електронски комуникациски мрежи,
- унапредување на развојот и поттикнување на инвестиции во јавните електронски комуникациски мрежи со воведување на нови технологии и услуги, а особено со воведување на следни генерации на јавни електронски комуникациски мрежи.

АД “Македонски Телекомуникации” и останатите оператори за своите корисници обезбедуваат широк опсег на услуги како што се: говорни услуги (вклучувајќи услуги со додадена вредност), услуги за пренос на податоци, пристап до Интернет, мобилни комуникациони услуги, јавни говорници и др. Комуникациските услуги се обезбедуваат врз основа на добро воспоставената електронска комуникациска мрежа со примена на најсовремени технологии.

Телефонските корисници во ова подрачје во електронско комуникацискиот сообраќај приклучени се преку телефонската централа во Делчево.

Операторите на јавна кабелска електронска комуникациска мрежа треба да обезбедат можност за широкопојасен пристап до услуги (broadband) со големи брзини на: 100% од домаќинствата покриени со мрежата на операторот со можност за пристап до јавната комуникациска мрежа со брзина на пренос од 30 Mbps и најмалку 50% од домаќинствата покриени со мрежата на операторот со можност за пристап до јавната комуникациска мрежа со брзина на пренос од 100 Mbps.

За новопредвидените градби, изградената електронска комуникациска инфраструктура за пренос со големи брзини треба да им овозможи на сите корисници слободен избор на оператор, а на сите оператори пристап до градбите под еднакви и недискриминаторски услови.

Заштита на животната средина

Анализата на влијанијата врз животната средина, како превентива, има за цел да ги идентификува можните проблеми, да ги рационализира трошоците и да направи оптимален избор на мерките за заштита на животната средина. За разлика од “пасивниот” пристап, со кој се применуваат заштитни мерки по настанатиот проблем, што претставува финансиско оптоварување на производителите, давачите на услуги и општеството во целост, превентивната заштита на животната средина се трансформира во елемент на развој и појдовна основа за глобалното управување со животната средина засновано на принципите на одржливиот развој. Одржувањето на континуитет во следењето на состојбите во медиумите и областите на животната средина, дава претстава за трендот на промени кои настанале во текот на подолг временски период на анализираното подрачје, како основа за планирање и предвидување на промените кои би можело да се очекуваат во животната средина во временската рамка на која се однесува планскиот документ.

Можни закани по животната средина на просторот со намена хотелски комплекси, КО Делчево, Општина Делчево се: нарушување на квалитетот на воздухот, водите и почвата како резултат на емисија на загадувачки материји, зголемени нивоа на бучава и вибрации и несоодветно управување со отпадот.

Со цел да се обезбеди заштита и унапредување на животната средина на просторот со намена хотелски комплекси, КО Делчево, Општина Делчево, потребно е да се почитуваат одредбите пропишани во законската регулатива од областа на заштита на животната средина и подзаконските акти донесени врз нивна основа.

Мерки за заштита на животната средина кои треба да се превземат со цел да се обезбеди одржлив развој на анализираното подрачје со минимално негативно влијание врз медиумите и областите во животната средина:

- Да се внимава да не дојде до искористување на земјиштето на начин и обем со кој би се загрозиле неговите природни вредности;
- Да се следи и контролира присуството на загадувачки материји во воздухот со цел да се одржи квалитетот на воздухот во граници на дозволените нивоа на емисии;
- Да се предвидат соодветни технички зафати за пречистување на отпадните води и имплементација на технологии кои ќе овозможат нивно повторно искористување за истата или друга намена;
- Да се контролира квалитетот на пречистените отпадни води пред испуштање во најблискиот реципиент, со цел да се усогласат вредностите на концентрацијата на материите присутни во пречистената отпадна вода со пропишаните гранични вредности на максимално дозволените концентрации на материите присутни во реципиентот;

- Да се превземат активности за намалување на бучавата и вибрациите од опремата, со цел да се избегнат негативните ефекти од бучавата и да се почитуваат пропишаните гранични вредности за дозволено ниво на бучава во животната средина;
- Организирано управување со отпадот со цел да се минимизира негативното влијание врз животната средина, животот и здравјето на луѓето;
- Создавачот и/или поседувачот на отпадни материји и емисии ги сноси сите трошоци за санација на евентуално предизвиканите нарушувања во животната средина;
- Уредување на просторот со заштитно и украсно зеленило. При изборот на вегетацијата да се даде приоритет на видовите (автохтони) со висок биоакмулативен капацитет за загадувачки материји.
- Да се изведуваат енергетски ефикасни објекти.

Заштита на природното наследство

Од областа на **заштита на природата** (*природното наследство, природните реткости и биолошката и пределската разновидност*), документацијата на предметниот простор треба да се усогласи со Просторниот план на Република Македонија на тој начин што, врз основа на режимот за заштита, ќе се организира распоред на активности и изградба на објекти кои ќе се усогласат со барањата кои ги поставува одржливото користење на природата и современиот третман на заштитата.

Особено внимание при заштита на природата, треба да се посвети на начинот, видот и обемот на изградбата што се предвидува во заштитените простори за да се одбегнат или да се надминат судирите и колизиите со инкомпатабилните функции. За таа цел е неопходно почитување на следните принципи:

- Оптимална заштита на просторите со исклучителна вредност;
- Зачувување и обновување на постојната биолошка и пределска разновидност во состојба на природна рамнотежа;
- Обезбедување на одржливо користење на природното наследство во интерес на сегашниот и идниот развој, без значително оштетување на деловите на природата и со што помали нарушувања на природната рамнотежа;
- Спречување на штетните активности на физички и правни лица и нарушувања во природата како последица на технолошкиот развој и извршување на дејности, односно обезбедување на што поповолни услови за заштита и развој на природата;
- Рационална изградба на инфраструктурата;
- Концентрација и ограничување на изградбата;
- Правилен избор на соодветна локација.

Согласно Законот за заштита на природата (Службен весник на РМ, бр.67/04, 14/06, 84/07, 35/10, 47/11, 148/11, 59/12, 13/13, 163/13, 41/14, 146/15, 39/16, 63/16, 113/18 и 151/21) и Законот за животна средина (Службен весник на РМ, бр.53/05, 81/05, 24/07, 159/08, 83/09, 48/10, 124/10, 51/11, 123/12, 93/13, 187/13, 42/14, 44/15, 129/15, 192/15,

39/16, 99/18 и 89/22) потребно е внесување на мерки за заштита на природата при планирањето и уредувањето на просторот и истите треба строго да се почитуваат.

Согласно Студијата за заштита на природното наследство, изработена за потребите на Просторниот план на Република Македонија, на предметниот простор со намена хотелски комплекси, КО Делчево, Општина Делчево, нема регистрирано ниту евидентирано природно наследство:

Доколку при изработка на документацијата на предметниот простор или при уредување на просторот се дојде до одредени нови сознанија за природно наследство кое би можело да биде загрозено со урбанизацијата на овој простор, потребно е да се предвидат мерки за заштита на природното наследство:

- Утврдување на границите и означување на сите објекти кои би можеле да бидат предложени и прогласени како природно наследство;
- Забрана за вршење на какви било стопански активности кои не се во согласност со целите и мерките за заштита утврдени со правниот акт за прогласување природното добро или Просторниот план за подрачје со специјална намена;
- Магистралната и останатата инфраструктура (надземна и подземна) да се води надвор од објектите со природни вредности, а при помали зафати потребно е нејзино естетско вклопување во природниот пејзаж;
- Воспоставување на мониторинг, перманентна контрола и надзор на објектите со природни вредности и преземање на стручни и управни постапки за санирање на негативните појави;
- Воспоставување на стручна соработка со соодветни институции во окружувањето;
- Почитување на начелата за заштита на природата согласно Законот за заштита на природата.

Заштита на културното наследство

Во своето милениумско постоење, човековата цивилизација од праисторијата до денес, на територијата на нашата држава, оставила значајни траги од вонредни културни, историски и уметнички вредности кои го потврдуваат постоењето, континуитетот и идентитетот на македонскиот народ на овие простори.

Просторниот аспект на недвижното културно наследство е предмет на анализа во корелација со долгорочната стратегија на економски, општествен и просторен развој, односно стратегија за зачувување и заштита на тоа наследство во услови на пазарно стопанство.

Републичкиот завод за заштита на спомениците на културата, за потребите на Просторниот план на Републиката, изготви Експертен елаборат за заштита на недвижното културно наследство во кој е даден Инвентар на недвижното културно наследство од посебно значење.

Инвентарот содржи список на регистрирани и евидентирани недвижни културни добра, што подразбира список на недвижните предмети со утврдено својство споменик на културата, односно на недвижните предмети за кои основано се претпоставува дека имаат споменично својство. Тоа се: археолошки локалитети,

цркви, манастири, џамии, бањи, безистени, кули, саат кули, турбиња, мавзолеи, конаци, мостови, згради, куќи, стари чаршии, стари градски јадра и други споменици со нивните имиња, локации, блиските населени места, период на настанување и општините во кои се наоѓаат спомениците.

Согласно постоечката законска регулатива, видови на недвижно културно наследство се: споменици, споменични целини и културни предели.

На подрачјето на катастарската општина Делчево, кое е предмет на анализа има евидентирани недвижни споменици на културата (Експертен елаборат):

1. Археолошки локалитет “Бела Река”, Делчево, доцноримски период
2. Археолошки локалитет “Градиште”, Делчево, доцноримски период
3. Археолошки локалитет “Долно Градиште”, Делчево, неолит
4. Археолошки локалитет “Гурѓева Црква”, Делчево, римски период и среден век
5. Археолошки локалитет “Могила”, Делчево, римски период
6. Археолошки локалитет “Могилка”, Делчево, железно време
7. Археолошки локалитет “Раново Село”, Делчево, доцноримски период
8. Археолошки локалитет “Студена Чешма”, Делчево, железно време и римски период
9. Археолошки локалитет “Тутунов Комбинат”, Делчево, римски период
10. Археолошки локалитет “Чапаница”, Делчево, доцноримски период
11. Археолошки локалитет “Чука”, Делчево, неолит
12. Спомен гробница, Делчево, 20 век
13. Споменик на Гоце Делчев, Делчево, 20 век
14. Црква Св. Успение Богородично, Делчево, 19 век

Во Археолошката карта на Република Македонија¹, која ги проучува предисториските и историските слоеви на човековата егзистенција, од најстарите времиња до доцниот среден век, на анализираното подрачје на катастарската општина, евидентирани се следните локалитети:

КО Делчево – Градиште, градиште од доцноантичко време, во непосредна близина на локалитетот Долно Градиште, односно јужно од градот делумно се зачувани остатоци од темелите на бедемот. Долно Градиште, населба од неолитско време јужно од Делчево, десно од стариот пат кон Тработивиште. Кула, средновековна кула на неколку километри пред влезот на градот на левата страна од патот Берово – Делчево постојат урнатини од кула. Могилка, тумул од железно време кој се наоѓа западно од ридот Чука, на десната страна на делчевски дол. Раново Село, населба од доцноантичко време, се наоѓа западно од градот. Студена Чешма, могила од римско време, се наоѓа северозападно од градот и десно од главниот пат Делчево – Каменица во правецот на Драмче, северно од Студена Чешма. Чапаница, населба од доцноантичко време, западно од Делчево. Чука, населба од неолитско време, западно од градот во непосредна близина на градскиот резервоар.

¹ МАНУ Скопје, 1996г.

Според Просторниот план на Р.Македонија, најголем број на цели се однесуваат на третманот и заштитата на културното наследство во плановите од пониско ниво.

При изработка на планска документација од пониско ниво, да се утврди точната позиција на утврдените *локалитети со културно наследство* и во таа смисла да се применат плански мерки за заштита на недвижното наследство:

- задолжителен третман на недвижното културно наследство во процесот на изработката на просторните и урбанистичките планови од пониско ниво заради обезбедување на плански услови за нивна заштита, остварување на нивната културна функција, просторна интеграција и активно користење на спомениците на културата за соодветна намена, во туристичкото стопанство, во малото стопанство и услугите, како и во вкупниот развој на државата;
- планирање на реконструкција, ревитализација и конзервација на најзначајните споменички целини и објекти и организација и уредување на контактниот, околниот споменичен простор заради зачувување на нивната културно - историска димензија и нивна соодветна презентација;
- измена и дополнување на просторните и урбанистичките планови заради усогласување од аспект на заштитата на недвижното културно наследство.

Културното недвижно наследство во просторните и урбанистички планови треба да се третира на начин кој ќе обезбеди негово успешно вклопување во просторното и организационо ткиво на градовите и населените места или пошироките подрачја и потенцирање на неговите градежни, обликовни и естетски вредности.

Туризам и организација на туристички простори

Туризмот и угостителството со својата основна функција-прифаќање, сместување и истовремено задоволување на голем број разновидни барања и желби на туристите, влијае врз вкупната економија и развојот на одредена средина, а исто така има изразено влијание и врз просторот во кој ја извршува својата дејност. Туризмот со своето мултиплицирано влијание во процесот на стопанисување, посредно и непосредно, ги вклучува и другите гранки и дејности во вкупната понуда на туристичкиот пазар. Ова пред сè, се однесува на угостителството, трговијата, сообраќајот, занаетчиството, здравството и на разни други видови услуги. Исто така, преку туризмот се нудат и се продаваат нематеријални вредности, како што се: разни информации, обичаи, фолклор, забава, спортско-рекреативни активности и слично.

Врз основа на комплексно согледаните природни и создадени услови и ресурси по обем, квалитет, распространетост или уникатност, функционалност, атрактивност и степен на активираноста, на територијата на Р. Северна Македонија како посебни целини може да се издвојат следните видови на туристички потенцијали: водените површини, планините, бањите, целините и добрата со природно и културно наследство, транзитните туристички правци, градските населби, ловните подрачја и селата.

Согласно со основните долгорочни цели, концептот и критериумите за развој и организација на туристичката понуда, во Републиката се дефинирани вкупно 10 туристички региони со 54 туристички зони.

Предметната локација припаѓа на Брегалнички туристички регион со утврдени 9 туристички зони и 29 туристички локалитети и е дел од простори коишто имаат регионално туристичко значење.

Заштита од воени разурнувања, природни и техничко-технолошки катастрофи

Согласно Просторниот план на Република Македонија, предметната локација за која се наменети условите за планирање на просторот со намена хотелски комплекси, КО Делчево, Општина Делчево, се наоѓа во простори со висок степен на загроеност од воени дејства. Тоа се простори кои во случај на војна би се нашле во зафатот на стратегиските насоки на нападот на агресорот. Истовремено тоа се насоки кои се совпаѓаат со природните комуникациски коридори во кои се сконцентрирани најразвиените физички структури и се со најгуста населеност. Оттука во случај на војна во овие простори може да се очекува висок степен на повредливост на физичките структури, луѓето и материјалните добра.

Согласно Законот за заштита и спасување („Службен весник на Република Македонија“ број 93/12 - пречистен текст, 41/14, 129/15, 71/16, 106/16, 83/18 и 215/21), задолжително треба да се применуваат мерките за заштита и спасување кои опфаќаат урбанистичко-технички и хуманитарни мерки, а се применуваат во процесот на планирање и уредување на просторот и проектирање и изградба на објектите, на начин кој го уредува Владата со подзаконски акт.

Сеизмичките појави - земјотресите се доминантни природни непогоди во Државата, кои можат да имаат катастрофални последици врз човекот и природата. Присутни се низ вековите, на десет сеизмички жаришта во земјата или во нејзината поблиска и поширока околина. Земјотресите со умерени магнитуди ($M < 6,0$) можат да предизвикаат сериозни разурнувања, бидејќи традиционално градените објекти, особено во руралните средини, не можат да ги издржат овие земјотреси без значителни оштетувања. Историските податоци покажуваат дека силните земјотреси генерирани на територијата на државата се проследени и со појава на колатерални хазарди (ликвификација, одрони, свлечишта, пукнатини, раседници, померувања), со доминантни одрони и свлечишта, што уште повеќе ги зголемува негативните последици на земјотресите.

Во досегашниот просторен развој на Републиката, природните богатства, географските, морфолошките и другите погодности имале доминантно влијание врз изградбата и уредувањето на нејзината територија, без оглед на присутните сеизмички ризици. Тоа создава конфликтна ситуација во која најголемите градови, најголем број на населението, индустриските капацитети и најзначајните комуникации, како што се коридорите север - југ и исток - запад, се лоцирани во зоните со најголема сеизмичност (интензитет од VII – X степени на МКС -64).

Локацијата за која се наменети условите за планирање на просторот се наоѓа во зона со VIII степени по Меркалиевата скала на очекувани земјотреси.

Намалување на сеизмичкиот ризик може да се изврши со задолжителна примена на нормативно - правна регулатива, со која се уредени постапките, условите и барањата за постигнување на технички конзистентен и економски одржлив степен на сеизмичка заштита, кај изградбата на новите објекти.

Во инвестиционите проекти треба да се разработат мерките за заштита на човекот, материјалните добра и животната средина од природни катастрофи.

Неопходно е перманентно ажурирање на плановите за заштита од елементарни непогоди, кои согласно законските обврски постојат за целата територија на државата, поради присутниот сеизмички hazard, како и изложеноста на други природни катастрофи. Со реализација на наведените приоритети се создаваат реални услови за успешна инженерска превенција и намалување на сеизмичкиот ризик на територијата на целата Држава, односно за ефикасен менаџмент на ефектите и вонредните состојби предизвикани од силните сеизмички сили.

За успешно функционирање на заштитата од природни и елементарни катастрофи во процесот на урбанистичко планирање потребно е да се преземат соодветни мерки за заштита од пожари, односно евентуалните човечки и материјални загуби да бидат што помали во случај на пожари.

Во однос на диспозицијата на противпожарната заштита, предметната локација во случај на пожар ќе ја опслужуваат противпожарни единици од градот Делчево.

Во процесот на планирање потребно е да се води сметка за конфигурацијата на теренот, степен на загрозеност од пожари и услови кои им погодуваат на пожарите: климатско-хидролошките услови, ружата на ветрови и слично кои имаат влијание врз загрозеност и заштита од пожари.

Заради поуспешна заштита во урбанистички планови се превземаат низа мерки за отстранување на причините за предизвикување на пожари, спречување на нивното ширење, гаснење и укажување помош при отстранување на последиците предизвикани со пожари, кои се однесуваат на:

- изворите за снабдување со вода, капацитетите на водоводната мрежа и водоводните објекти кои обезбедуваат доволно количество вода за гаснење на пожари;
- оддалеченоста меѓу зоните предвидени за станбени и јавни објекти и зоните предвидени за индустриски објекти и објекти за специјална намена за сместување лесно запаливи течности, гасови и експлозивни материји;
- широчината, носивоста и проточноста на патиштата со кои ќе се овозможи пристап на противпожарни возила до секој објект и нивно маневрирање за време на гаснење на пожарите.

Заштитата од пожари опфаќа мерки и дејности од нормативен, оперативен, организационен, технички, образовно-воспитен и пропаганден карактер, кои се уредени со Законот за заштита и спасување, како и Уредбата за спроведување на заштитата и спасувањето од пожари.

При појава на природни стихии, како што се поплавите, секое организирано општество превзема активни и пасивни мерки за организирана одбрана.

Појавата на **поплави** првенствено е поврзана со природните езера и хидрографската мрежа, но најчестиот вид на поплави и најголемата опасност од нив, сепак, доаѓа од поројните водотеци. Согласно со ова за донесување на брзи, исправни и ефикасни одлуки неопходно е да се располага со:

- однапред разработен план;
- сигурни информации за состојбата во загрозеното подрачје;
- сигурни прогностички информации за очекуваните сосотојби;

Од метеоролошки појави со карактеристики на елементарни непогоди се манифестираат појавата на **град, луњени ветрови и магли**.

Едно од можните и неопходно потребни превентивни мерки за заштита од **техничко - технолошки катастрофи** е планирањето, кое преку осознавање и анализа на состојбите и опасностите од можните инциденти, во одржувањето на инсталациите и опремата, треба да создаде прифатлив однос кон животната средина.

Потребна е доследна примена на основните методолошки постапки за планирање и уредување на просторот:

- оценка на состојбите на природните компоненти на животната средина и степенот на загрозеност од појава на технички катастрофи;
- оценка на оптовареноста на просторот со технолошки системи со одредено ниво на ризик;
- анализа на меѓусебната зависност на природните услови и постојните технолошки системи;
- дефинирање на нивото на постојниот ризик при редовна секојдневна работа на технолошките системи и при појавата на инцидентни случаи;
- процена на загрозеноста на луѓето и материјалните добра;
- утврдување на критериумите за избор на оптимална варијанта на заштита врз основа на проценетиот степен на загрозеност.

Со примена на оваа методолошка постапка може да се очекува остварување на следните основни цели за заштита од техничко-технолошки катастрофи:

- максимално усогласување и користење на просторот од аспект на заштита во рамките на просторните можности;
- вградување на мерките на кои се заснова организацијата на заштита и спасување на човечките животи и материјалните добра од техничко-технолошки катастрофи во определувањето на намената на просторот;
- интегрирање на елементите на загрозеноста на прашањата врзани со заштитата на животната средина.

Заради постигнување на целосна заштита на луѓето, материјалните добра и потесната и пошироката животна средина постојат три нивоа на преземање на сигурносни, превентивни мерки:

Прво ниво: ги вклучува сите мерки кои се преземаат во одржувањето на опремата и инсталациите, заради сигурно користење на опасни материјали во технолошките процеси и одбегнување на технолошки катастрофи.

Второ ниво: се однесува на сите мерки кои треба да обезбедат ограничување на емисијата како последица од пожар, експлозија или ослободување на хемикалии, што може да се случи во околности на поголеми индустриски акциденти.

Трето ниво: вклучува мерки кои се преземаат за заштита на животната средина во смисла на ограничување на ефектите од емисија на опасни материји, или последици од пожар и експлозии.

При изработката на плановите од пониско ниво треба да се има предвид следното:

- Потребата од оформување на системот на евиденција и анализа на технолошките акциденти, компатибилен на системот МАРС на Европската унија, како база за евиденција на опасни материјали, присутни во технолошките постројки и можни причини на катастрофи.
- Потребата од предвидување на превентивни мерки од страна на стопанските субјекти за спречување на технолошки катастрофи, базирани врз анализата на однесувањето на исти или слични постројки.
- Изработка на соодветни планови и програми за заштита на населението и едукација и тренинг на персоналот во случај на евентуална техничка катастрофа.

Насоки за потребата од спроведување на Стратегиска оцена на влијанието врз животната средина

Во процесот за проценка на влијанието на плановите, стратегиите и програмите врз животната средина и врз здравјето на луѓето (Стратегиска оцена на влијанието врз животната средина-СОВЖС), покрај проценката на влијанијата се предвидуваат и мерки кои имаат за цел заштита на животната средина од сите можни влијанија и тоа уште во процесот на планирање и донесување одлуки за одредени стратегии, планови и програми, т.е. плански документи. Преку навремено спроведување на постапката за СОВЖС се обезбедува идентификување на потенцијалните позитивни и негативни влијанија од реализацијата на планскиот документ врз животната средина, а исто така се дефинираат и алтернативи и можни мерки за спречување, намалување и ублажување на негативните влијанија врз сите елементи на животната средина.

СОВЖС се подготвува во согласност со националната легислатива и одредбите од друга релевантна меѓународна легислатива, која е инкорпорирана во националната, во форма на законски и подзаконски акти и Конвенции, кои се ратификувани од страна на РСМ со посебни закони.

Целта на СОВЖС постапката е да се процени дали планскиот документ е во согласност со поставените цели за животна средина на национално и меѓународно ниво. Целите на стратегиската оцена на влијанието врз животната средина се прикажани преку статусот на: населението, социо-економски развој, човековото здравје, воздухот, климатските промени, водата, почвата, природното и културното наследство и материјалните добра.

Најдобро е процесот на стратедиска оцена на влијанието на планскиот документ да се одвива паралелно со развојот на планскиот документ, со цел навремено да се земат во предвид целите на животната средина при дефинирање на целите на самиот плански документ.

Постапката за стратедиска оцена на влијанието врз животната средина се спроведува во неколку фази, од кои првата е **Утврдување на потреба од спроведување на СОВЖС** (дали планскиот документ ќе има значителни влијанија врз животната средина) согласно со Уредбата за стратегиите, плановите и програмите, вклучувајќи ги и промените на тие стратегии, планови и програми, за кои задолжително се спроведува постапка за оцена на нивното влијание врз животната средина и врз животот и здравјето на луѓето. Оваа фаза претставува изготвување на Одлуката за спроведување или неспроведување на СОВЖС. Органот кој го подготвува планскиот документ е должен да донесе Одлука за спроведување или Одлука за не спроведување на стратедиска оцена во која се образложени причините за спроведувањето, односно не спроведувањето согласно со критериумите врз основа на кои се определува дали еден плански документ би можел да има значително влијание врз животната средина и врз здравјето на луѓето.

Влијанијата, кои се претпоставува дека може да произлезат со имплементација на документацијата на предметниот простор, може да се разгледуваат од аспект на негативни влијанија и од аспект на идни бенефиции, односно позитивни влијанија, како и генерални мерки за заштита, намалување и ублажување на негативни влијанија се следните:

- Просторот со намена хотелски комплекси, КО Делчево, Општина Делчево, во рамките на предвидениот опфат, се очекува да предизвика позитивни импулси и ефекти врз целото непосредно опкружување од аспект на повисока организација, инфраструктурна опременост и уреденост на просторот, социо-економски развој.
- На просторот со намена хотелски комплекси, КО Делчево, Општина Делчево ќе има и негативни влијанија врз животната средина, посебно во фазата на градба на планираните објекти. Влијанијата што ќе се јават во фаза на градба (емисии на штетни материи во воздухот, можни штетни влијанија врз почвата (директни и индиректни), емисии на бучава, отпад и влијанија врз флората и фауната), ќе бидат локални и со ограничен временски рок.
- Влијанијата кои би можеле да се појават во фазата на експлоатација се нарушување на квалитетот на воздухот, водите и почвата како резултат на емисија на загадувачки материи, зголемени нивоа на бучава и вибрации и несоодветно управување со отпадот. Мерки за заштита од овие влијанија се наведени во секторските области: водостопанство и водостопанска инфраструктура, заштита на животната средина.
- Неопходно е воспоставување и почитување на ефикасна контрола на користењето и уредувањето на земјиштето и утврдување на нормите и стандардите за градба. Меѓу приоритетните определби на Просторниот план е заштитата на земјоделското земјиште, а особено стриктното ограничување на трансформацијата на земјиштето од I-IV бонитетна класа за

неземјоделско користење, како и зачувување на квалитетот и природната плодност на земјиштето.

- Предметниот простор нема конфликт со постојните и планирани енергетски водови, радиокомуникациски и кабелски електронско комуникациски мрежи.
- На просторот со намена хотелски комплекси, КО Делчево, Општина Делчево, нема регистрирано ниту евидентирано природно наследство. Доколку при изработка на предметната документација или при уредување на просторот се дојде до одредени нови сознанија за природно наследство кое би можело да биде загрозувано со урбанизацијата на овој простор, потребно е да се предвидат соодветни мерки за заштита на природното наследство согласно со законската регулатива.
- Во делот за заштита на културното наследство, културното наследство е наведено на ниво на катастарска општина, поради што при изработка на планска документација потребно е да се утврди дали на предметната локација има културно наследство и во таа смисла да се применат соодветните плански мерки за заштита на истото и да се постапи во согласност со постоечката законска регулатива.
- За предметниот простор не постои можност за појава на прекугранични влијанија, ниту во фазата на градба, ниту во фазата на експлоатација, поради доволната оддалеченост на предвидениот опфат од границите на Државата.
- Мерки за ублажување на негативните влијанија од евентуални несреќи и хаварии се наведени во секторската област: Заштита од воени разурнувања, природни и техничко-технолошки катастрофи.

При донесувањето на Одлука за спроведување или Одлука за не спроведување на стратегиска оцена за документацијата на предметниот простор со намена хотелски комплекси, КО Делчево, Општина Делчево, задолжително да се земат во предвид претходно наведените забелешки, како и забелешките од секторските области опфатени со Просторниот план на Република Македонија.

Усогласување на планската документација со Просторниот план

Сите активности во просторот треба да се усогласат со насоките на Просторниот план на државата, особено значителните и оние кои се однесуваат на планирањето и изградбата на:

- државните инфраструктурни системи (патишта, железници, воздушен сообраќај, телекомуникации);
- енергетските системи, енерговоди и поголеми водостопански системи;
- градежните објекти важни за Државата;
- капацитетите на туристичката понуда;
- стопанските комплекси и оние кои се однесуваат на поголеми концентрации (слободни економски зони);
- капацитетите за користење на природните ресурси.

Просторните планови на регионите и подрачјата од посебен интерес и урбанистичките планови се усогласуваат со Просторниот план на Републиката, особено во однос на следните елементи:

- намената и користењето на површините;
- мрежата на инфраструктура;
- мрежата на населби;
- заштитата на животната средина.

Насоките на Просторниот план на Републиката во однос на намената и користењето на површините се однесуваат на заложбата при изработката на урбанистичките планови, површините за сите урбани содржини треба да се бараат исклучиво на површини од послаби бонитетни класи (над IV категорија).

Посебни мерки и активности за остварување на рационалното користење и заштита на просторот, како и посебни интереси на просторниот развој се:

- Обезбедување на спроведување на постојните закони и прописи со кои се заштитува просторот, ресурсите и националното богатство и се организира и уредува просторот со цел за вкупен развој.
- Рационално користење на подрачјата за градба и нивно проширување или формирањето на нови врз база на критериумите за изготвување на соодветна планска документација.
- Насоките и критериумите за уредување на просторот надвор од градежните подрачја треба да се утврдат со помош на стручни основи и упатствата од ресорите на земјоделството, водостопанството, шумарството и заштитата на животната средина.
- Создавање на услови за лоцирање на мали стопански единици.

ЗАКЛУЧНИ СОГЛЕДУВАЊА

Условите за планирање на просторот се со намена хотелски комплекс на дел од КП 2097, КП 2098, КП 2105 и КП 2106 КО Делчево, Општина Делчево. Површината на планскиот опфат изнесува 1,04 ха. Во непосредна близина на планскиот опфат поминува траса за која што има издадено Услови за планирање на просторот за поставување на подземен нисконапонски кабел (10/20 kV) вод извод трафостаница делчево од КП 2547 во КО Делчево, до КО 923 КО Очипала, Општина Делчево со тех.бр. У61722.

Видот на планската документација да се усогласи со Законот за урбанистичко планирање и Правилникот за урбанистичко планирање.

Условите за планирање треба да претставуваат влезни параметри и насоки при планирањето на просторот и поставувањето на планските концепции и решенија по сите области релевантни за планирањето во соодветниот плански документ, обработени во "Просторниот план на Република Македонија".

При изработката на предметната документација, треба да се имаат предвид следните поединечни заклучни согледувања од секторските области опфатени со Просторниот план:

Економски основи на просторниот развој

- Реализација на документацијата со намена хотелски комплекси, КО Делчево, Општина Делчево, ќе биде во функција на развој на туризмот во локалната економија согласно определбите од "Просторниот план на Република Македонија" треба да базира на законитостите на пазарната економија и примена на релевантната законска регулатива од областа на заштитата на животната средина, особено превенција и спречување на негативните влијанија врз животната средина со цел одржлив развој и елиминирање на екстерналиите.

Користење и заштита на земјоделско земјиште

- Согласно просторниот план на Република Македонија просторот на Републиката е поделен во 6 земјоделско стопански реони и 54 микрореони. Предметната локација припаѓа на Источен реон со 8 микрореони.
- При изработка на планската документација, неопходно е воспоставување и почитување на ефикасна контрола на користењето и уредување на нормите и стандарди за градба. Меѓу приоритетните определби на Просторниот план е заштитата на земјоделското земјиште, а особено стриктното ограничување на трансформацијата на земјиштето од I-IV бонитетна класа за неземјоделско користење, како и зачувување на квалитетот и природната плодност на земјиштето.

Водостопанство и водостопанска инфраструктура

- Квалитетно водоснабдување на комплексот треба да се одвива преку: оформување и одржување на заштитни зони околу изворот за

водоснабдување и дефинирање на режим на заштита во зоните, рационално користење на водите преку примена на современи технички решенија во водоснабдителната мрежа и синхронизирана изградба на водостопански објекти.

- Еден од основните приоритети во заштитата на животната средина е заштита на квалитетот на подземните и површинските води. За таа цел потребно е изградба на канализациски систем за прифаќање и третман на отпадните води. Отпадните води пред да се испуштат во реципиентот мора да бидат подложени на соодветен третман на пречистување.

Енергетика и енергетска инфраструктура

- Локацијата со намена хотелски комплекс, КО Делчево, Општина Делчево, нема конфликт со постојните и планирани преносни и конективни водови.
- За новопредвидените градби потребно е да се обезбеди сигурно и непрекинато снабдување со електрична енергија со напон кој ќе биде во дозволените граници.

Урбанизација и мрежа на населби

- Иницијативата со намена изградба на хотелски комплекси, КО Делчево, Општина Делчево, би требало да предизвика позитивни импулси и ефекти врз целото непосредно окружување од аспект на повисока организација, инфраструктурна опременост, повисок квалитет на услугите во окружувањето, како и уреденост на просторот сето тоа базирано врз принципите на одржлив развој како и максимално почитување и вградување на нормативите и стандарди за заштита на животната средина.

Домување

Иницијативата со намена изградба на хотелски комплекси, КО Делчево, Општина Делчево, ќе даде допринос кон трансформација на традиционалниот тип на домување преку проширување на неговата основна функција односно внесување на нови вредности и изнаоѓање на нови можности за адекватно користење и организирање на просторот односно градење на станови кои се користат повремено во текот на годината.

Јавни функции

- На предложениот простор со намена изградба на хотелски комплекси, КО Делчево, Општина Делчево, нема препораки и обврски за организација на јавни функции (образование, здравство, социјала и спорт и рекреација), што значи дека се исклучени и можностите за било каков конфликт помеѓу два типа на функции.

Сообраќајна инфраструктура

- Според Просторниот план на Република Македонија автопатската и магистрална патна мрежа релевантна за предметниот простор е:
- АЗ - Крстосница Требениште-врска со А-2-крстосница Подмоље-Охрид-Косел-Ресен-Битола-Прилеп-Велес-Штип-Кочани-Делчево-граница со Бугарија-граничен премин Рамна Нива, делница Битола-крстосница Кукуречани-граница со Грција-граничен премин Меџитлија-делница Косел-врска со А-3-Охрид-граница со Албанија-граничен премин Љубаништа.
- Релевантните регионални патни правци за предметната локација, според Просторниот план на Република Македонија, влегуваат во групата на регионални патишта "Р2" и се со ознака:
- Р2341 - (Делчево-врска со А3)–Габрово-гр.со Р.Бугарија;
Р2343- (Делчево-врска со А3-Голак).
- При изработка на планската документација од аспект на безбедноста во Патниот сообраќај, да се почитуваат Законот за јавни патишта, како и важечките Законски и подзаконски акти кои ја допираат оваа област.

Радиокомуникациска и кабелска електронско комуникациска мрежа

- Локацијата со намена хотелски комплекси, КО Делчево, Општина Делчево, нема конфликт со постојните и планирани радиокомуникациски и кабелски електронско комуникациски мрежи.
- Преку кабелските електронски комуникациски мрежи, на крајните корисници треба да им се обезбеди сигурен пренос на јавни електронски комуникациски услуги со задоволување на одредени општи и посебни услови за квалитет, во согласност со Законот за електронските комуникации и препораките за обезбедување на одредено ниво на квалитет на пренос.

Заштита на животната средина

- Со цел да се обезбеди заштита и унапредување на животната средина на просторот со намена хотелски комплекси, КО Делчево, Општина Делчево, потребно е да се почитуваат одредбите пропишани во законската регулатива од областа на заштита на животната средина и подзаконските акти донесени врз нивна основа.
- Да се внимава да не дојде до искористување на земјиштето на начин и обем со кој би се загрозиле неговите природни вредности.
- Да се следи и контролира присуството на загадувачки материи во воздухот со цел да се одржи квалитетот на воздухот во граници на дозволените нивоа на емисии.
- Да се предвидат соодветни технички зафати за пречистување на отпадните води и имплементација на технологии кои ќе овозможат нивно повторно искористување за истата или друга намена.
- Да се контролира квалитетот на пречистените отпадни води пред испуштање во најблискиот реципиент, со цел да се усогласат вредностите на

концентрацијата на материите присутни во пречистената отпадна вода со пропишаните гранични вредности на максимално дозволените концентрации на материите присутни во реципиентот.

- Да се превземат активности за намалување на бучавата и вибрациите од опремата, со цел да се избегнат негативните ефекти од бучавата и да се почитуваат пропишаните гранични вредности за дозволено ниво на бучава во животната средина.
- Организирано управување со отпадот со цел да се минимизира негативното влијание врз животната средина, животот и здравјето на луѓето.
- Создавачот и/или поседувачот на отпадни материји и емисии ги сноси сите трошоци за санација на евентуално предизвиканите нарушувања во животната средина.
- Уредување на просторот со заштитно и украсно зеленило. При изборот на вегетацијата да се даде приоритет на видовите (автохтони) со висок биоаккумулативен капацитет за загадувачки материји.
- Да се изведуваат енергетски ефикасни објекти.

Заштита на природно наследство

- Согласно Студијата за заштита на природното наследство, изработена за потребите на Просторниот план на Република Македонија, на предметниот простор со намена хотелски комплекси, КО Делчево, Општина Делчево, нема регистрирано ниту евидентирано природно наследство.
- Доколку при изработка на документацијата на предметниот простор или при уредување на просторот се дојде до одредени нови сознанија за природно наследство кое би можело да биде загрозувано со урбанизацијата на овој простор, потребно е да се предвидат соодветни мерки за заштита на природното наследство согласно Законот за заштита на природата.

Заштита на културното наследство

- Согласно податоците од Експертниот елаборат за заштита на културното наследство и Археолошката карта на Република Македонија² на подрачјето на катастарската општина Делчево има евидентирани недвижни споменици на културата и археолошки локалитети.
- При изработка на планска документација од пониско ниво да се утврди точната локација на евидентираното и регистрираното културно наследство и во таа смисла да се применат соодветните плански мерки за заштита на истото.
- Доколку при изведување на земјаните работи се најде на археолошки артефакти, односно дојде до откривање на материјални остатоци со културно-историска вредност, потребно е да се постапи во согласност со постоечката законска регулатива (Закон за заштита културното наследство - „Службен весник на Република Македонија“ број 20/04, 115/07, 18/11, 148/11,

² МАНУ Скопје, 1996г.

23/13, 137/13, 164/13, 38/14, 44/14, 199/14, 104/15, 154/15, 192/15, 39/16,11/18,20/19), односно веднаш да се запре со отпочнатите градежни активности и да се извести надлежната институција за заштита на културното наследство.

Туризам и организација на туристички простори

- Предметната локација за која што се наменети Условите за планирање, припаѓа на Брегалнички туристички регион со утврдени 9 туристички зони и 29 туристички локалитети и е дел од простори коишто имаат регионално туристичко значење.
- Согласно поставките на Концептот и критериумите за развој и организација на туристичката дејност, за непречен развој на вкупната туристичка понуда на ова подрачје, се препорачува, при идната организација на стопанските дејности да се почитуваат критериумите за заштита и одржлив економски развој.



Заштита од воени разурнувања, природни и техничко-технолошки катастрофи

- Локацијата за која се наменети условите за планирање на просторот со намена хотелски комплекси, КО Делчево, Општина Делчево, се наоѓа во простори со висок степен на загрозеност од воени дејства. Според тоа во согласност со Законот за заштита и спасување, задолжително треба да се применуваат мерките за заштита и спасување.
- Задолжителна примена на мерки за заштита од пожар.
- Анализираниот простор се наоѓа во подрачје каде се можни потреси со јачина до VIII степени по МКС, што наметнува задолжителна примена на нормативно- правна регулатива, со која се уредени постапките, условите и барањата за постигнување на технички конзистентен и економски одржлив степен на сеизмичка заштита, кај изградбата на новите објекти.

Насоки за потребата од спроведување на Стратегиска оцена на влијанието врз животната средина

- При донесувањето на Одлука за спроведување или Одлука за не спроведување на стратегиска оцена за документацијата на предметниот простор со намена хотелски комплекси, КО Делчево, Општина Делчево, задолжително да се земат во предвид насоките за потреба од спроведување на Стратегиска оцена на влијанието врз животната средина, како и забелешките и заклучоците од секторските области опфатени со Просторниот план на Република Македонија.

ИЗВОД ОД ПРОСТОРЕН ПЛАН НА РЕПУБЛИКА МАКЕДОНИЈА 2002 - 2020

 МИНИСТЕРСТВО ЗА ЖИВОТНА СРЕДИНА И ПРОСТОРНО ПЛАНИРАЊЕ
 АГЕНЦИЈА ЗА ПЛАНИРАЊЕ НА ПРОСТОРОТ















Сектор:
Синтезни карти

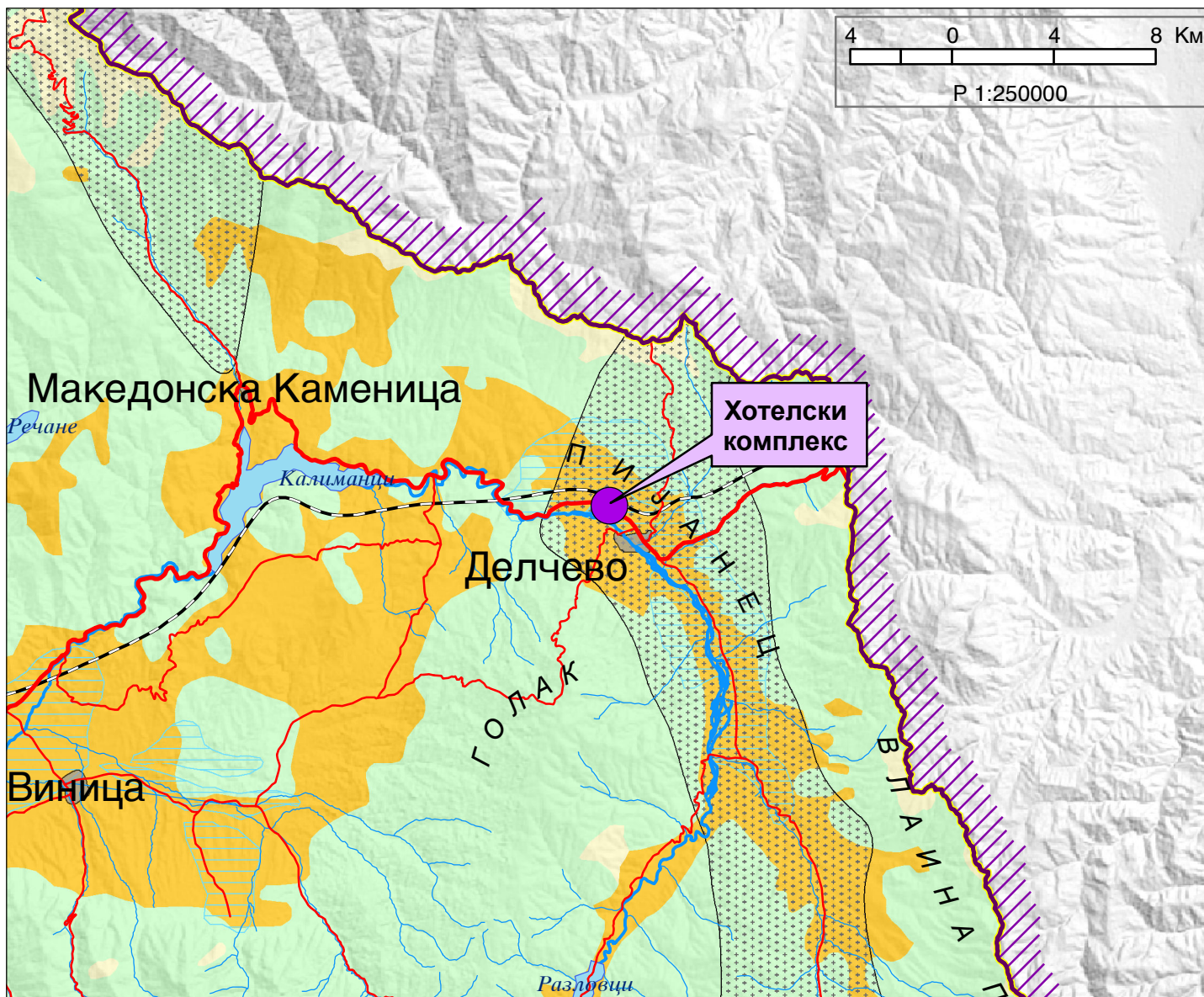
Тема:
Биланс на намена на површините

Користење на земјштето

Карта бр. 20

Легенда:

- | | | |
|--|---|---|
|  шуми и шумско земјште |  зони за експлоат. на минерали |  автопат |
|  земјоделско земјште |  туристички простори |  магистрален пат |
|  наводнувани површини |  транзитни коридори |  регионален пат |
|  високопланински пасишта |  туристички центри |  железничка мрежа |
|  акумулации | |  воздухопловно пристаниште |



ИЗВОД ОД ПРОСТОРЕН ПЛАН НА РЕПУБЛИКА МАКЕДОНИЈА 2002 - 2020

 МИНИСТЕРСТВО ЗА ЖИВОТНА СРЕДИНА И ПРОСТОРНО ПЛАНИРАЊЕ



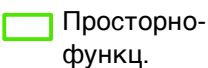

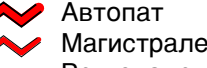

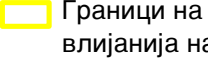





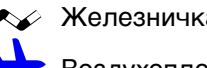



 АГЕНЦИЈА ЗА ПЛАНИРАЊЕ НА ПРОСТОРОТ

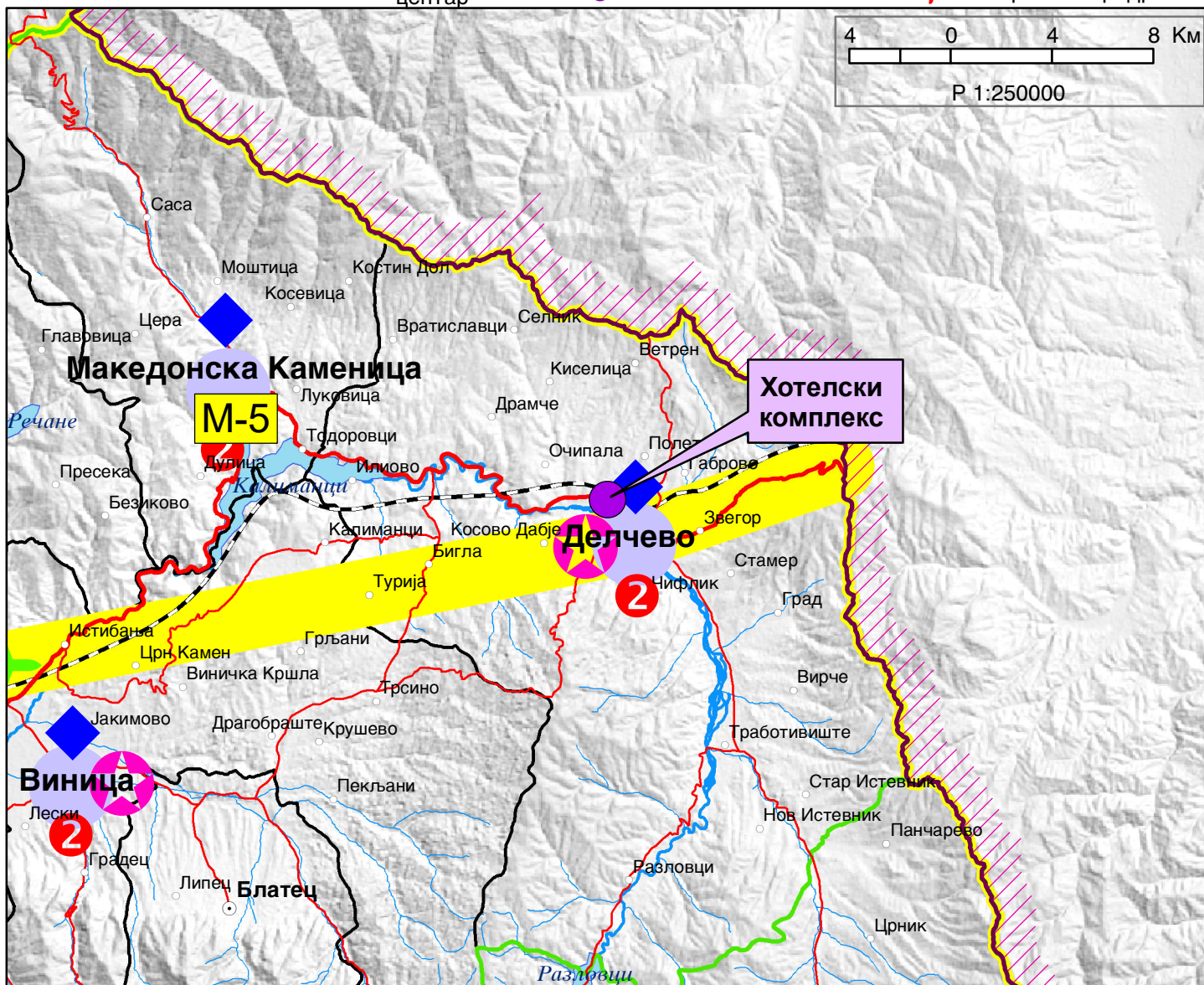
Сектор:
Синтезни карти

Тема:
Просторно-функционална организација

Систем на населби и сообраќајна мрежа

Карта бр. 22

- Легенда:
- | | | | | | | | | | |
|---|--|---|---|--|---------------------|---|------------|--|-----------------------|
|  | Центар на макрорегион |  | Управа |  | Образование |  | Високо |  | Слободна економ.зона |
|  | Центар на микрорегион |  | Просторно-функц. единици |  | Здравствена заштита |  | Терцијална |  | Автопат |
|  | Центри на просторно-функционални единици |  | Граници на влијанија на макрорегион. центри |  | Оски на развој |  | јужна |  | Магистрален пат |
|  | Општински центар |  | Општински центар |  | север-југ |  | северна |  | Железничка мрежа |
| | | | |  | западна |  | северна |  | Воздухоплов. пристан. |
| | | | | | | | |  | Стопански аеродром |
| | | | | | | | |  | Спортски аеродром |



ИЗВОД ОД ПРОСТОРЕН ПЛАН НА РЕПУБЛИКА МАКЕДОНИЈА 2002 - 2020



МИНИСТЕРСТВО ЗА ЖИВОТНА СРЕДИНА И ПРОСТОРНО ПЛАНИРАЊЕ



АГЕНЦИЈА ЗА ПЛАНИРАЊЕ НА ПРОСТОРОТ

Сектор:

Синтезни карти

Тема:

Техничка инфраструктура

Водостопанска и енергетска инфраструктура

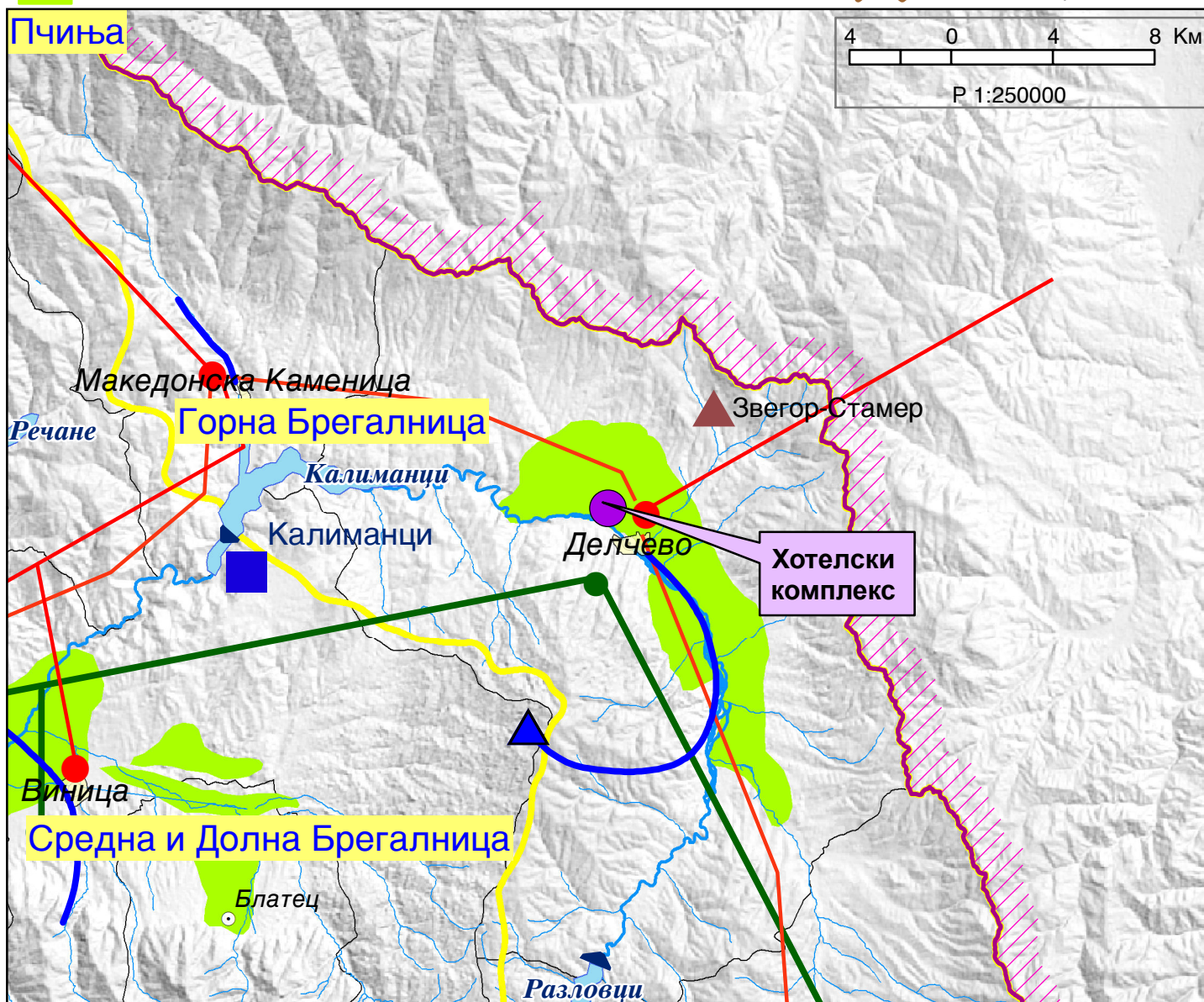
Карта бр. 23

Легенда:

- ▲ Изворишта
- Водоводен систем
- Регионален водост. систем
- Акумулации
- Акумулации по 2020г.
- Природни езера
- Наводнувани површини

- Водостопански подрачја
- Термоелектрани
- Хидроелектрани
- Далноводи
- 110 kV
- 220 kV
- 400 kV
- Трафостаници
- 110 kV
- 220 kV
- 400 kV

- ▲ Рафинерија
- Нафтовод
- Индустриски топлани
- ▲ Рудник на јаглен
- Брикетара
- Гасовод
- Регулациони станици
- Канализационен систем



ИЗВОД ОД ПРОСТОРЕН ПЛАН НА РЕПУБЛИКА МАКЕДОНИЈА 2002 - 2020

 МИНИСТЕРСТВО ЗА ЖИВОТНА СРЕДИНА И ПРОСТОРНО ПЛАНИРАЊЕ

 АГЕНЦИЈА ЗА ПЛАНИРАЊЕ НА ПРОСТОРОТ

Сектор:

Синтезни карти


Тема:


Заштита на животната средина


Реонизација и категоризација на просторот за заштита


Карта бр. 24


Легенда:


 Граници на региони за управување со животната средина


 Заштита на простори со природни вредности


 Рекултивација на деград. простори


 Управување со загад. на воздух и вода


 Заштита на реки со нарушен квалитет


 Заштита на акумулации и реки за водозафати


 Рекултивација на деградирани простори


 Заштита на земјоделско земјиште

 Заштита на шуми

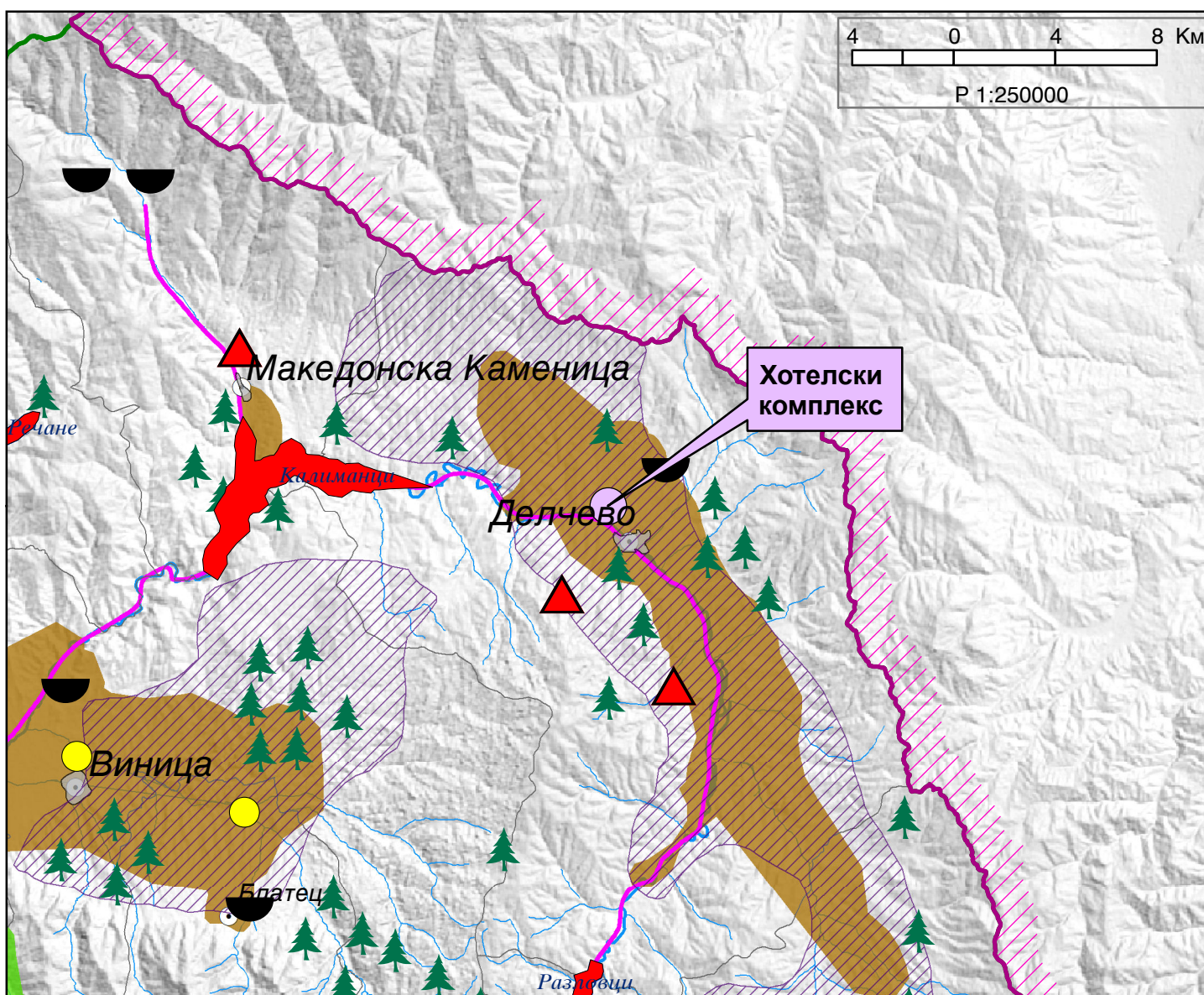
 Поволни подрачја за лоцирање регионални санитарни депонии

 Поволни хидрогеолошки средини за лоцирање на депонии

 Споменичко подрачје

 Археолошки локалитети

 Споменички целини





РЕСУРС ЛТДИ Д.О.О.Е.Л.

ул. Ило Костов бр. 31 1430
Кавадарци Република
Македонија

Факс : +389-43-410-910
Телефон : +389- 71-250-303, 70-376-763
Е-пошта : info@resurstdi.mk
Веб : www.resurstdi.mk

Графички дел



ISO 9001:2015



ISO 14001:2015



ISO 45001:2018

Компанија регистрирана во Централниот Регистар
на Република Македонија со податоци

К4011014511586

Сметка : 240-260106937-569, УНИ БАНКА А.Д.
Главна приходна шифра : 41.10 – Развој на градежни објекти



РЕСУРС ЛТДИ Д.О.О.Е.Л.

ул. Ило Костов бр. 31 1430
Кавадарци Република
Македонија

Факс : +389-43-410-910
Телефон : +389- 71-250-303, 70-376-763
Е-пошта : info@resursitdi.mk
Веб : www.resursitdi.mk

Ажурирана геодетска подлога со граница на проектн опфат



ISO 9001:2015



ISO 14001:2015



ISO 45001:2018

Компанија регистрирана во Централниот Регистар
на Република Македонија со податоци

К4011014511586

Сметка : 240-260106937-569, УНИ БАНКА А.Д.
Главна приходна шифра : 41.10 – Развој на градежни објекти
